

da Redené a Bannalec

France - Bretagne



Quimperlé - Pont sur l'Ellé (Amis Bretons de Colombar)

Dal paese dei Vannetais alla Cornovaglia e al paese di Aven.

A Quimperlé, l'Isole si unisce all'Ellé per formare la Laïta che sfocia nell'Atlantico a Guidel. La città bassa è spesso colpita dalle inondazioni dovute a questi fiumi. Il patrimonio di Quimperlé è importante, ma avremo anche l'opportunità di passare accanto a molte cappelle sparse nella campagna.

Informazioni utili

Pratica : A piedi

Durata : 7 h 54

Lunghezza : 31.6 km

Dislivello positivo : 421 m

Difficoltà : Difficile

Tipo : Etape

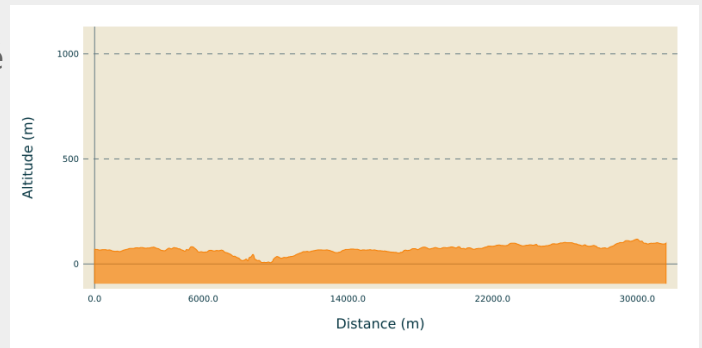
Itinerario

Partenza : Chiesa della Madonna di Loreto, piazza della chiesa, 29300, Redené

Arrivo : Chiesa ND du Folgoët, piazza della chiesa, 29380, Bannalec

Comuni : 1. Bretagne

Profilo altimetro



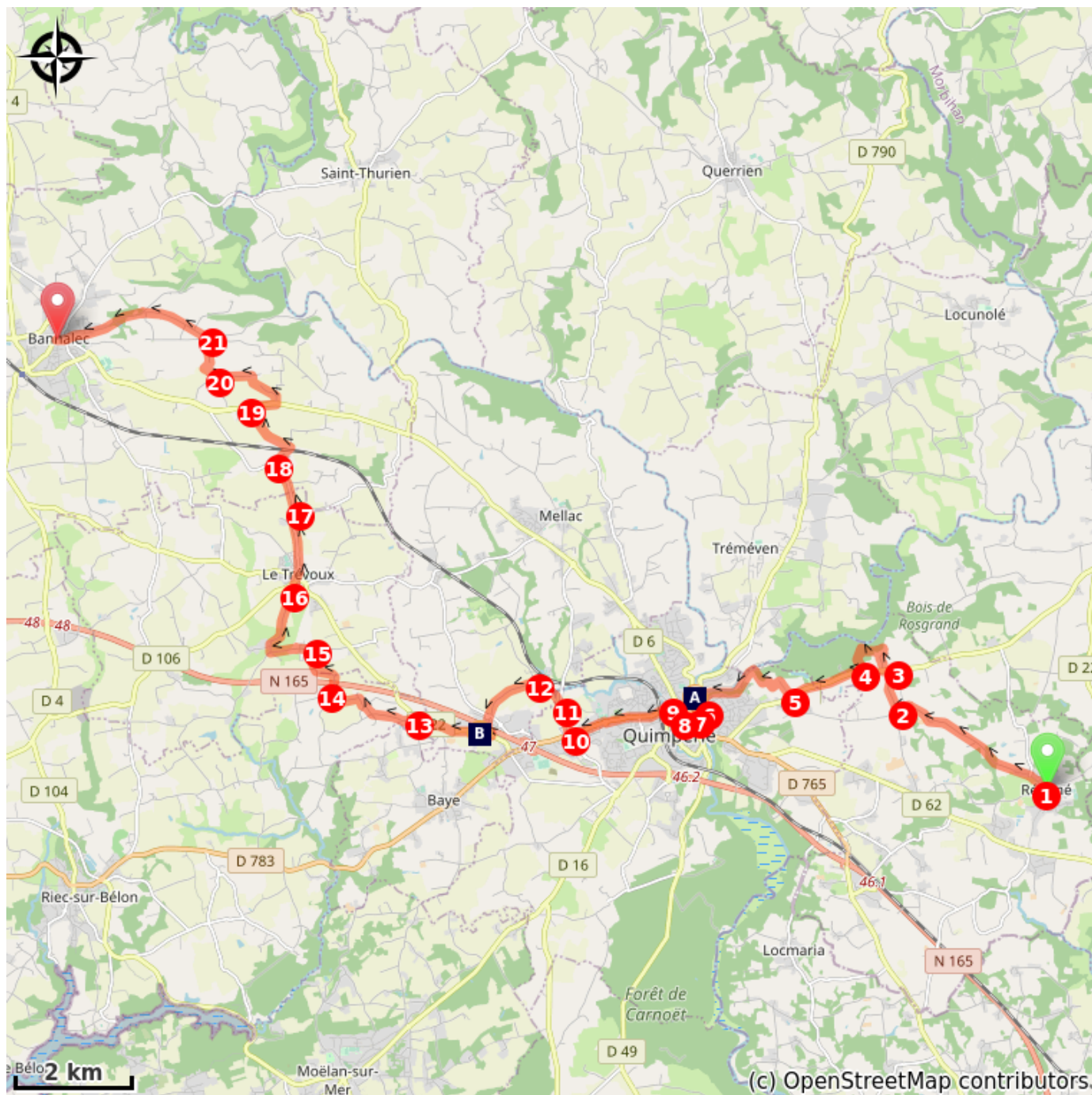
Altitudine minima 6 m Altitudine massima 118 m


Dal sagrato della chiesa si prende la rue du Croeziou, poi, al primo incrocio, la rue de Rosbigot, sulla destra.

1. Al primo incrocio, girare a destra e, alla fine della strada, prendere la rue de Fontaine, sulla sinistra. Si prosegue lungo la strada fino al paese di Ty Crano.
2. Girare a destra verso Kergoff. Continuare fino al D22.
3. Prendere la D22 a sinistra. Poi, al primo incrocio, girare a destra verso Kergueff. Fate il giro del paese e, una volta passato il paese, prendete la pista sulla sinistra. Questa traccia forma un anello nel bosco per tornare alla D22.
4. Torna sulla D22, gira a destra. La pista è parallela alla strada, dall'altro lato del fosso.
5. Dopo l'EPHAD di Bois Joli, prendere la prima strada a destra verso Kerdaniel. In questo villaggio, prendere il sentiero segnalato bianco/rosso che scende verso l'Ellé. Seguilo fino a Quimperlé.
6. Attraversare il ponte. Salite all'Abbazia di Ste Croix. Si gira intorno e, a sinistra, si raggiunge la piazza Charles de Gaulle, poi a destra si attraversano le Isole prima della confluenza con l'Ellé per formare la Laïta.
7. Prendere la rue Jacques Cartier che sale, sulla sinistra, verso l'Haute Ville. Per le scale, unisciti, per la via Savary, la chiesa e il luogo St Michel.
8. In cima alla Place, prendere la rue de l'Hôpital Frémur e, al primo incrocio, la rue des Tanneries a destra.
9. Alla rue de Pont-Aven, girare a sinistra. Continuare fino a quando non si lascia la città.
10. Alla rotonda, dopo il centro commerciale, girare a destra, rue de Kervail.
11. Prendere la seconda strada a sinistra che va parallela a Kerbraz.
12. Nel villaggio di Kerbraz, girare a sinistra verso la strada a quattro corsie. Attraversarlo e prendere la D22 a destra.
13. Dopo aver attraversato il fiume "le Belon", prendere la pista sulla sinistra. Nel villaggio di Kernivinen, prendete la strada di fronte alla vostra destra e raggiungete il villaggio di Kermaout St Jean.
14. In paese, girare a destra e attraversare la strada a quattro corsie.
15. Prendere la prima strada a destra verso Lanorgard. Girare a destra davanti al monastero St François du Château de Lanorgard e dirigersi verso Le Trévoux.
16. Attraversare Le Trévoux, e proseguire sulla D106 verso il villaggio di Logodec.
17. Oltrepassato il villaggio, nella curva, girare a sinistra verso Kerandun.

18. Nel villaggio di Kerandun, attraversare la ferrovia e prendere il binario a sinistra. Continuare fino alla D765.
19. Prendere la D765 a destra. Al primo incrocio si va verso il villaggio di Kergouriou. Proseguire fino a Kerguillerm.
20. Nel villaggio di Kerguillerm, prendere la pista sulla destra verso Pont-Fertil. Proseguire fino al villaggio di La Cantine.
21. All'incrocio, prendere la seconda a destra verso Ste Anne e raggiungere Bannalec.

Sulla tua strada...



 Chiesa di San Colombano di Quimperlé (A)

 Cappella della Madeleine (B)

Tutte le informazioni utili

Comment venir ?

Trasporto

I mezzi di trasporto in Bretagna sono raggruppati su [Breizhgo](#) e [Mobibreizh](#).

Sulla tua strada...



☼ Chiesa di San Colombano di Quimperlé (A)

Attestata almeno dall'XI secolo, la chiesa di San Colombano era l'ex chiesa parrocchiale della Città Bassa. Gli unici resti attualmente esistenti, la facciata ovest e parte del prospetto nord dell'ex coro, portano le tracce di diversi periodi di costruzione. Abbandonato dal 1792 a favore della chiesa di Sainte-Croix, che divenne la capitale della parrocchia, l'edificio cadde rapidamente in rovina.

La nuova parrocchia di San Colombano è stata creata il 1° settembre 2017. È composto dalle ex parrocchie di Nizon, Pont-Aven, Névez, Riec-sur-Bélon, Moëlan-sur-Mer, Clohars-Carnoët, Bannalec, Saint-Thurien, Scaër, Baye, Mellac, Le Trévoux, Quimperlé, Arzano, Guilligomarc'h, Rédéné, Trémeven, Locunolé e Querrien raggruppate in tre comunità cristiane locali.

Credito fotografico : Amis Bretons de Colomban



🏛️ Cappella della Madeleine (B)

La cappella della Madeleine era un tempo utilizzata come lebbrosario per la città di Quimperlé. Fu costruito nel XV secolo. Si trova sul sentiero storico di Tro Breiz.

Credito fotografico : Amis Bretons de Colomban