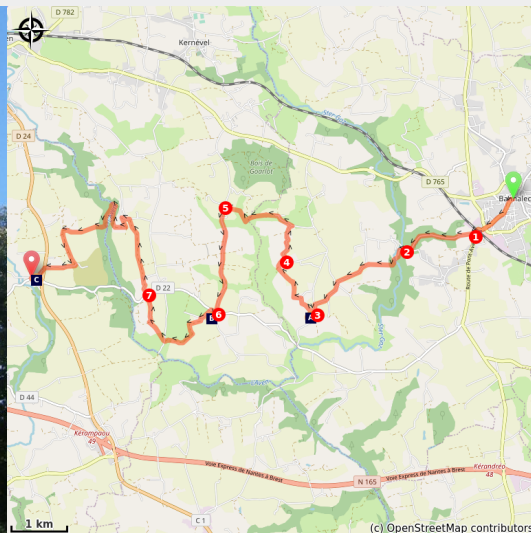


da Bannalec a Melgven

France - Bretagne



Chapelle du Moustoir - 29140 - Rosporden (Amis Bretons de Colomban)



La terra del viale, la Cornovaglia e le sorgenti del viale.

Tappa molto piacevole attraverso le numerose valli dell'entroterra di Pont-Aven. Alla curva dei sentieri, sempre altrettante piccole cappelle o calvari. (Fate molta attenzione a scoprire la croce nascosta sul suo pendio nel luogo chiamato Kerancornec...).

Informazioni utili

Pratica : A piedi

Durata : 4 h 36

Lunghezza : 18.6 km

Dislivello positivo : 316 m

Difficoltà : Facile

Tipo : Etape

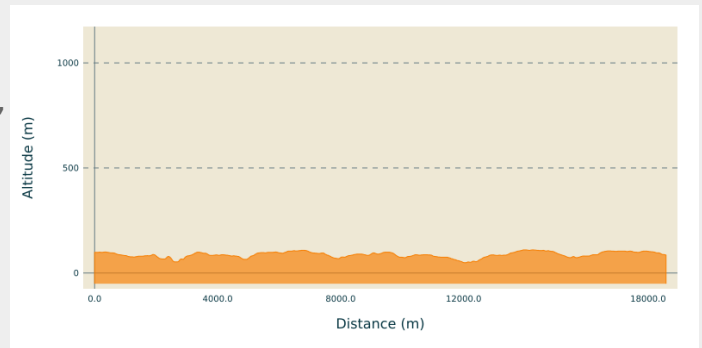
Itinerario

Partenza : Chiesa ND du Folgoët, piazza della chiesa, 29380, Bannalec

Arrivo : Cappella della Trinità, Trinity Road, 29140, Melgven

Comuni : 1. Bretagne

Profilo altimetro

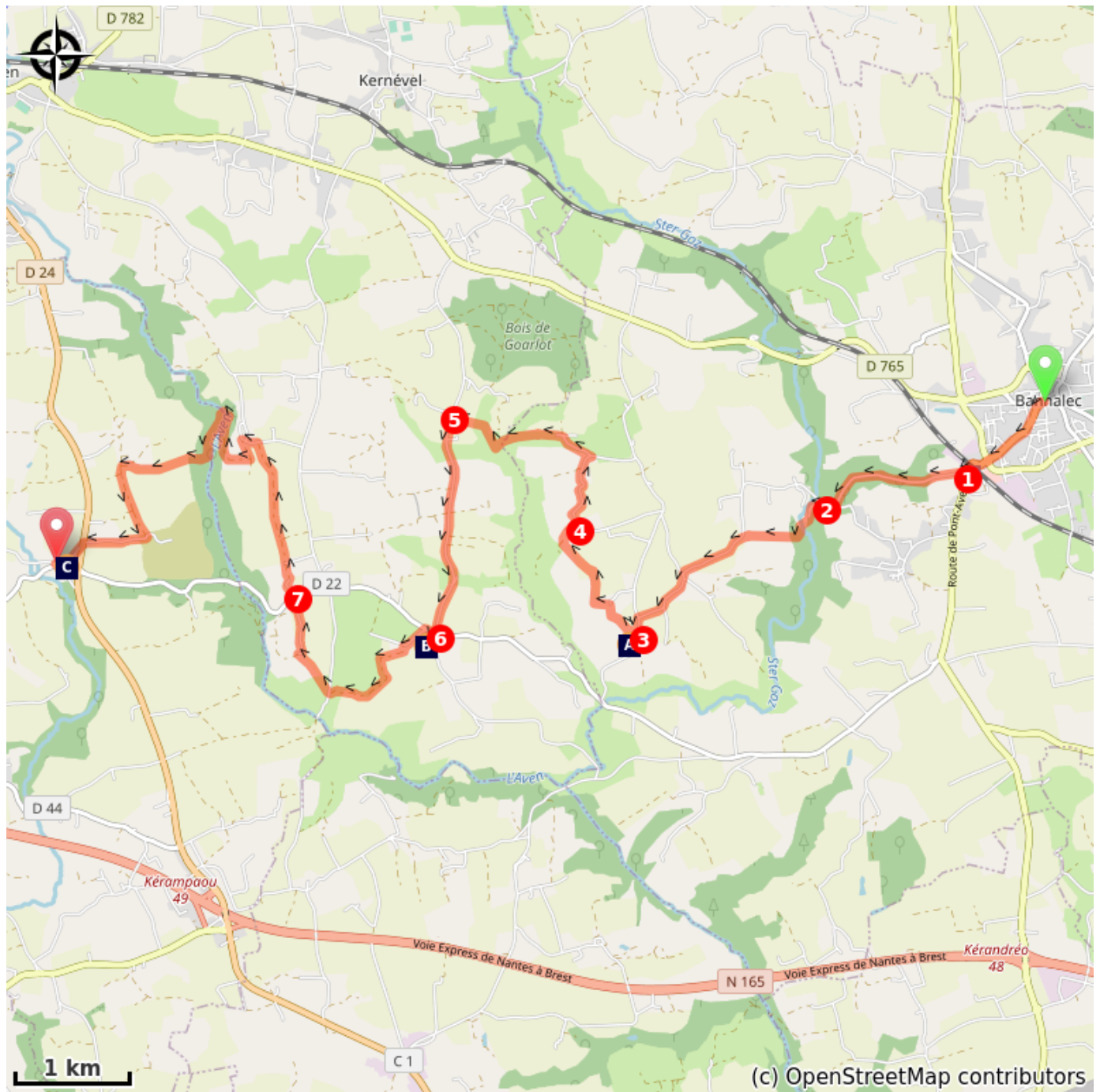



Altitudine minima 49 m Altitudine massima 110 m

Dal sagrato della chiesa, andare alla stazione ferroviaria.

1. Dopo aver attraversato i binari, girare a destra verso il Moulin du Quinquis. Proseguire per il Moulin Neuf.
2. Al Moulin Neuf, girare a sinistra e proseguire sulla pista. Andare verso Kerdonval, poi Kerbernès.
3. Prima di Kerbernès e della cappella di Trébalay, prendere il sentiero a destra verso il villaggio di Ker an Créac'h, poi il sentiero di Keriquel Trébalay.
4. A Keriquel, girare a sinistra, attraversare Kerouellec e girare a sinistra all'incrocio. A Beg Roz Kerouellec, prendere la pista sulla sinistra e scendere nella valle del fiume " La Véronique ", e salire sulla strada.
5. Alla strada, girare a sinistra e raggiungere la D22.
6. Prendere la D22 a destra, poi il Chemin du Moustoir a sinistra verso la cappella. Nel villaggio di Moustoir, prendere il sentiero a sinistra e, attraverso il moulin du Goël e il Goël, ricongiungersi alla D22.
7. Attraversare la strada, trovare la croce nel terrapieno e prendere la pista a sinistra dopo la curva. Proseguire il percorso fino a Kerjariou. Unisciti al villaggio e, in questo, prendi il sentiero che scende, sulla sinistra, verso le sorgenti del Viale. Attraversare il viale e salire verso Guerroué Vihan a sinistra, poi La Trinité a destra.

Sulla tua strada...



-  Cappella e fontana di Trébalay (A)
-  Cappella della Trinità (C)

-  Via Crucis e cappella di Moustoir (B)

Tutte le informazioni utili

Comment venir ?

Trasporto

I mezzi di trasporto in Bretagna sono raggruppati su [Breizhgo](#) e [Mobibreizh](#).

Sulla tua strada...



Cappella e fontana di Trébalay (A)

Cappella dedicata a santa Trifina (madre di san Trémeur, decapitata dal padre e ancora raffigurata con la testa tra le mani)

Questa cappella risale al XVI e XVII secolo.

Cadde in rovina nel 1943. Solo dopo l'uragano del 1987 che ha distrutto la guglia, un'associazione ha deciso di ricostruirla. Questo termina nel 2008.

Credito fotografico : Amis Bretons de Colomban



Via Crucis e cappella di Moustoir (B)

Cappella del XV e XVI secolo dedicata a San Maurizio, situata sulla storica Tro Breiz.

Credito fotografico : Amis Bretons de Colomban



Cappella della Trinità (C)

Tappa importante sulla strada verso la storica Tro Breiz, questa cappella è stata costruita nel XVI secolo. Fu restaurato nel 1756 e nel 1856. Fu classificato come monumento storico nel 1915.

Credito fotografico : Amis Bretons de Colomban