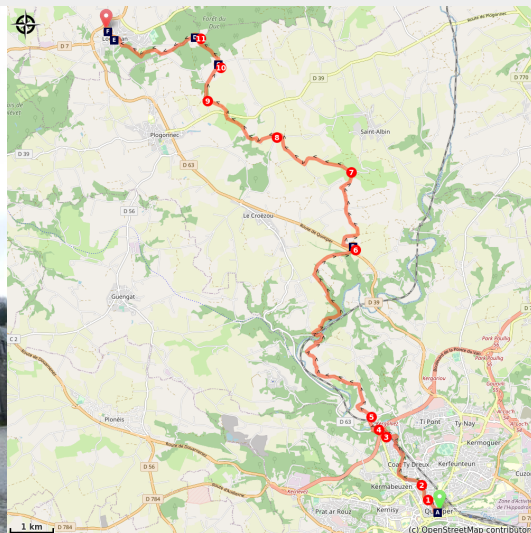


da Quimper a Locronan

France - Bretagne



Locronan (Amis Bretons de Colombar)



Attraverso la terra di Glazik

Durante questa tappa, attraverseremo il Paese di Glazik che deve il suo nome al colore blu del costume maschile. Molto collinare, inizia seguendo la valle dello Steir, un fiume che si unisce all'Odet a Quimper. Si conclude con la salita della montagna di Locronan.

I montagnardi non ridono. Per noi bretoni, è già alto, 289m. E' anche il punto più alto delle Montagne Nere...

Informazioni utili

Pratica : A piedi

Durata : 5 h 36

Lunghezza : 23.6 km

Dislivello positivo : 632 m

Difficoltà : Media

Tipo : Etape

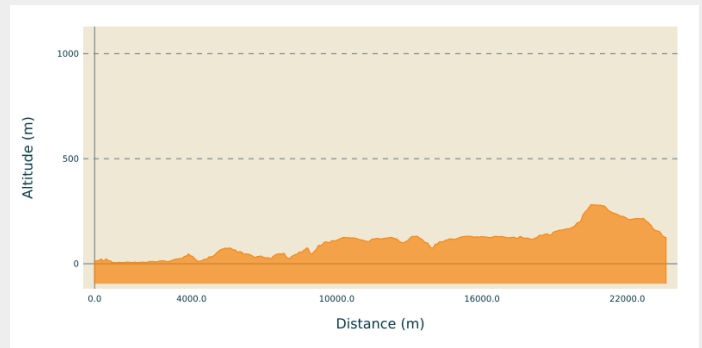
Itinerario

Partenza : Cattedrale di San Corentin-29000 - Quimper

Arrivo : Chiesa di San Ronan, Place de l'église - 29180 - Locronan

Comuni : 1. Bretagne

Profilo altimetro

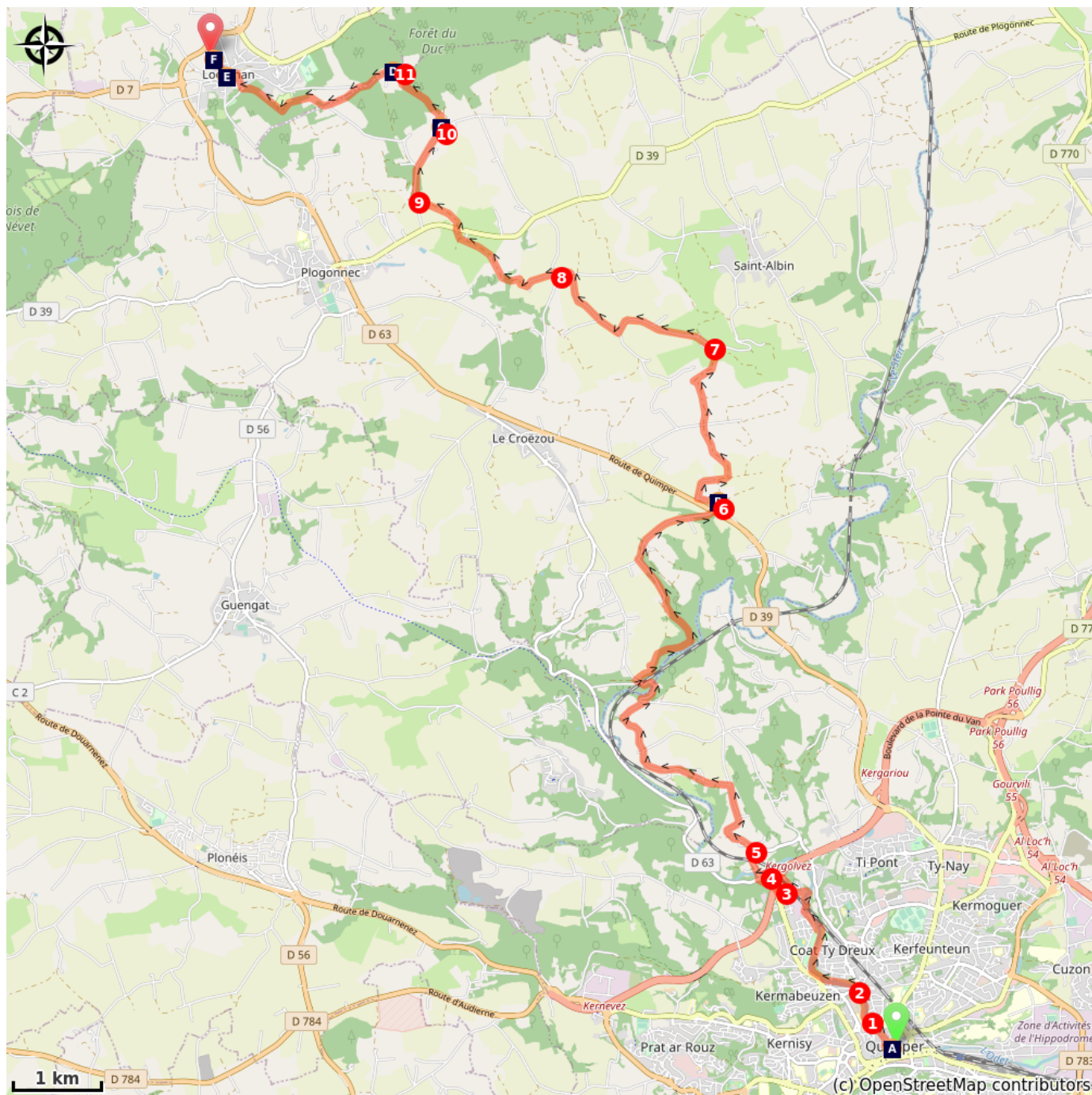


Altitudine minima 5 m Altitudine massima 282 m

Dalla piazza della cattedrale, raggiungete le rive dello Steir al parcheggio Rouget de l'Isle.

1. Attraversare il fiume e risalire la riva destra seguendo il sentiero segnalato in bianco/rosso.
2. All'altezza della via Abel Villard, attraversare il fiume e prendere il sentiero segnalato sull'altra sponda fino alla rotonda di Ar Meilhou Glaz.
3. Passare sotto la strada a quattro corsie e prendere la strada di Troheir che costeggia l'impianto di acqua potabile.
4. Seguire la strada di Troheir e passare la ferrovia,
5. All'incrocio, girare a sinistra, poi, dopo aver superato la linea ad alta tensione, girare a sinistra verso il villaggio di Kermeurzin seguendo il sentiero segnalato in bianco/rosso fino alla D39.
6. Dopo aver attraversato la D39, fare il giro del villaggio di Sez nec sulla sinistra seguendo la segnaletica bianco/rossa.
7. Lasciare il sentiero segnalato nel villaggio di Kervern girando a sinistra. Lo troverete nel villaggio di Pen ar Vouez.
8. Unisciti alla strada che va da Landrevarzec (D39) a Lezmel,
9. Attraversare la D39 e salire verso St Thélau.
10. Prendete il sentiero che lascia la cappella di San Thélau sulla vostra destra e attraverso il bosco, raggiungete Plas Ar Horn in cima alla montagna di Locronan.
11. Dalla cappella, scendere lungo il sentiero segnalato in bianco/rosso sulla Locronan.

Sulla tua strada...



-  Quimper (A)
-  Cappella di San Thélaou (C)
-  Locronan (E)
-  Cappella Seznec (B)
-  Cappella Ar Sonj (D)
-  ND Cappella delle buone notizie (F)

Tutte le informazioni utili

Comment venir ?

Trasporto

I mezzi di trasporto in Bretagna sono raggruppati su [Breizhgo](#) e [Mobibreizh](#).

Sulla tua strada...



Quimper (A)

Essendo la sede di San Corentin, uno dei sette santi fondatori della Bretagna, Quimper è uno dei punti di attraversamento della storica Tro Breiz.

In stile gotico, l'attuale cattedrale è stata costruita nel XII secolo sulla base di edifici più antichi. Tra le sue due torri, la statua del leggendario re Gradlon domina la città.

Il quartiere della Locmaria è il luogo della città primitiva. Conosciuta oggi per la sua terracotta, fu dal IX secolo sede di un doppio monastero. L'attuale chiesa romanica, classificata come monumento storico, risale all'XI secolo. Il chiostro rimane nel giardino. In passato, ci sarebbe stata una cappella dedicata a San Colombano (o a San Koulm?).

Credito fotografico : Amis Bretons de Colomban



Cappella Seznec (B)

Si tratta di un edificio di modeste dimensioni costruito nel 1673 (pietra incisa sopra la porta laterale), probabilmente sul sito di un edificio più antico, corrispondente alla cristianizzazione di un luogo celtico dedicato alla dea della fertilità, come suggerisce la presenza di una vergine allattante.

Il placisterio comprende un bellissimo calvario con le statue di granito del Kersanton.

[Per saperne di più...](#)

Credito fotografico : Amis Bretons de Colomban



Cappella di San Thélau (C)

Grande cappella del XVI secolo, costruita su un antico luogo di culto celtico ed elencata nel 1914.

San Thélau (o Thélo) sarebbe un santo "à la mode de Bretagne". Alcuni vedono in lui, come in Sant'Edern, un dio celtico cristianizzato. Sul Calvario del XVI secolo, vicino alla cappella, San Thélau è, come sempre, rappresentato su un cervo accanto alla Vergine, San Pietro e San Giovanni.

Credito fotografico : Amis Bretons de Colomban



Cappella Ar Sonj (D)

Da questa cappella "Ar sonj", (cappella della memoria), situata in cima alla montagna di Locronan (Plas ar Horn - quota 289m comunque - punto più alto dei Monti Neri), si ha una magnifica vista sulla baia di Douarnenez.

Il pulpito da predicare situato all'ingresso dell'armadio risale al 1887. La cappella fu costruita nel 1911. Considerata troppo alta, esposta a venti e fulmini, sarà demolita nel 1977 e sostituita dall'attuale cappella.

È un punto d'incrocio tra il Piccolo e il Grande Tromene.

Credito fotografico : Amis Bretons de Colomban



Locronan (E)

Dal XIV secolo in poi, la coltivazione della canapa, la sua tessitura e la vendita delle tele hanno portato grande prosperità a Locronan. Questo si può vedere nel patrimonio edilizio.

Il villaggio di Locronan è stato conservato molto presto. Ora fa parte della rete delle "piccole città di carattere". Locronan è anche etichettato come "il più bel villaggio di Francia". Il villaggio è stato utilizzato come scenario per molte riprese cinematografiche.

La piazza principale è dominata dalla chiesa di San Renano e dalla "Penitenza", una cappella che ospita la tomba di San Renano.

Insieme ai Troménies, Locronan è uno dei più importanti luoghi di pellegrinaggio della Bretagna.

La "Petite Troménie" si svolge ogni anno. Il suo percorso, lungo 6 km, segue in gran parte le strade e i sentieri.

La grande Troménie si svolge ogni 6 anni. La prossima si terrà nel 2019. Il suo percorso attraversa proprietà private e campi coltivati. Simboleggerebbe il tour delle terre del monastero di San Renan. Comprende 12 stazioni precedentemente materializzate da calvari.

Credito fotografico : Amis Bretons de Colomban



ND Cappella delle buone notizie (F)

Questa cappella è la quinta stazione della Grande Troménie.

Vicino alla cappella si trova la fontana dedicata a S. Eutrope. La cappella fu classificata come monumento storico nel 1915, la fontana e l'annesso Calvario nel 1926. Ha vetrate contemporanee di Alfred Manessier (1985).

Credito fotografico : Amis Bretons de Colomban