


da St Méen le Grand a Mauron

France - Bretagne



Chapelle du château des Gravelles (Amis Bretons de Colombran)

Sulla strada per i monaci.

Durante gran parte di questa tappa, prenderemo un'antica strada romana da Rieux a Corseul. In questa zona è conosciuta come "route de Paimpont" o "chemin des moines". Questo percorso si univa alle abbazie di St Méen e Paimpont ed era quindi utilizzato dai monaci. A volte si presenta come una strada, o come un sentiero alberato, o come un sentiero. Ora fa parte del "Sentier des 3 abbeys" ([per saperne di più...](#)). Il percorso sarà segnato da vecchi forni per il pane e da numerose croci di passaggio, più o meno vecchie, alcune ben tenute, altre sdraiate o in pessime condizioni.

Informazioni utili

Pratica : A piedi

Durata : 4 h 36

Lunghezza : 19.5 km

Dislivello positivo : 157 m

Difficoltà : Facile

Tipo : Etape

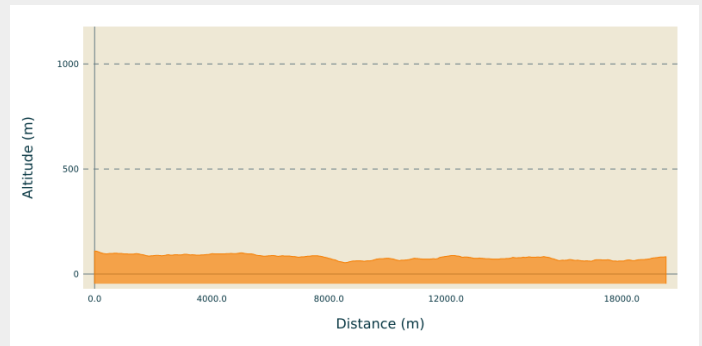
Itinerario

Partenza : Place du général De Gaulle -
Abbazia - 35290 -St Méen le Grand

Arrivo : Rue de Brambily - 56430 -
Mauron

Comuni : 1. Bretagne

Profilo altimetro

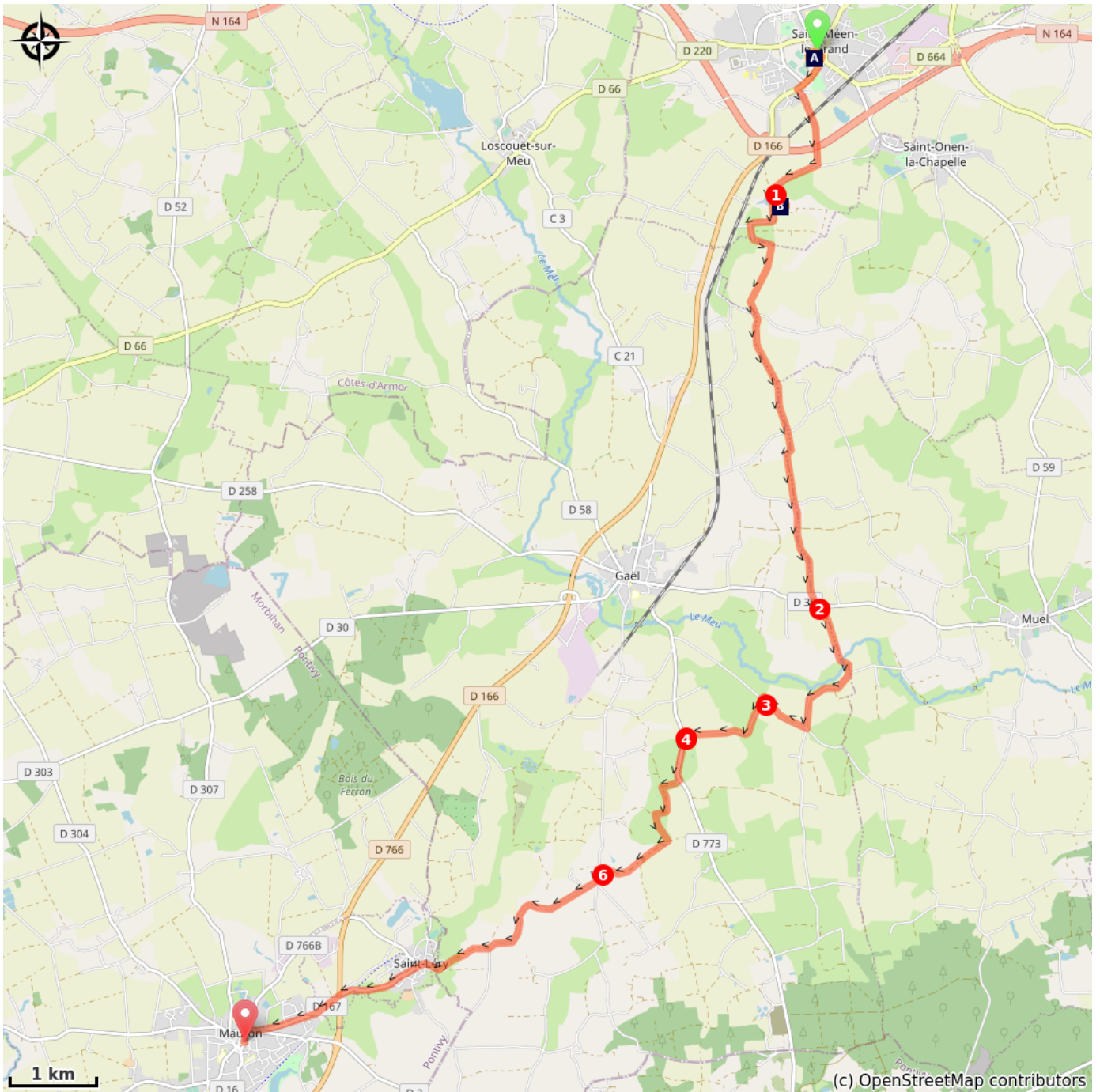


Altitudine minima 54 m Altitudine massima 109 m

Dalla piazza dell'abbazia, raggiungere la D166 e girare a destra. Dopo aver superato la gendarmeria, girare a sinistra in rue de la résidence du Parc. Superare la vecchia ferrovia, la strada a quattro corsie e al villaggio di Les Tertres, girare a destra verso il Château des Gravelles.

1. All'incrocio, girare a sinistra, passare davanti al castello e seguire il "chemin des moines". Proseguire su questo sentiero che può essere una strada, un sentiero alberato o un sentiero pedonale fino alla D30.
2. Di fronte, leggermente a sinistra, prendere la strada in direzione del villaggio di Ville ès Borgnes. Dopo il villaggio, proseguire sul sentiero e attraversare il Meu con la passerella metallica. Nel villaggio di La Longrais, girare a destra, poi di nuovo a destra al prossimo incrocio. (Partiamo da qui, il chemin des Moines)
3. Al Calvario del Champ Picard, girare a sinistra fino alla D773.
4. Svoltare a sinistra fino al villaggio di La Marguenais. Prendere a destra la strada davanti alla casa. Al successivo incrocio, girare a destra, poi a sinistra fino alla strada comunale.
5. Alla strada, girare a sinistra poi a destra verso il villaggio di la Tertrais. Dopo questo villaggio, nella curva, prendere la pista sulla destra e raggiungere St Léry. Attraversare il villaggio e proseguire verso Mauron.

Sulla tua strada...



 L'Abbazia di St Méen (A)

 Castello di Gravelles (B)

Tutte le informazioni utili

Comment venir ?

Trasporto

I mezzi di trasporto in Bretagna sono raggruppati su [Breizhgo](#) e [Mobibreizh](#).

Sulla tua strada...



L'Abbazia di St Méen (A)

L'abbazia di Saint-Méen è la più antica abbazia di Ille et Vilaine dopo Saint-Mélaine a Rennes e fu fondata nel VI secolo da Méwen. Fu fondata nel VI secolo da Méwen e fu più volte distrutta, poi l'abate Hingueton si impegnò nell'XI secolo a ricostruirla nel sito attuale. Conserva una parete romanica del XII secolo e affreschi del XIV e XV secolo che evocano le tappe principali della vita del santo fondatore. L'ex abbazia di Saint-Méen, oggi chiesa parrocchiale, ospita uno dei più antichi morti giacenti della Bretagna (XI secolo). Sarebbe il coperchio della tomba di Saint Méen. Dal 1990 è stato classificato come Monumento Storico nella sua interezza.

Nel cimitero adiacente è sepolto Louison Bobet, vincitore del Tour de France nel 1953, 1954 e 1955 e campione del mondo nel 1954.

[Per saperne di più...](#)

Credito fotografico : Amis Bretons de Colomban



Castello di Gravelles (B)

Il Château des Gravelles, situato sulla route de Gaël. Ha una torretta e due padiglioni. Ha una cappella privata con campanile. Proprietà di Georget Beschart nel 1449, la cappella fu fondata per le messe nel XVIII secolo. Proprietà della famiglia Beschart nel 1449 e nel 1513.

Credito fotografico : Amis Bretons de Colomban