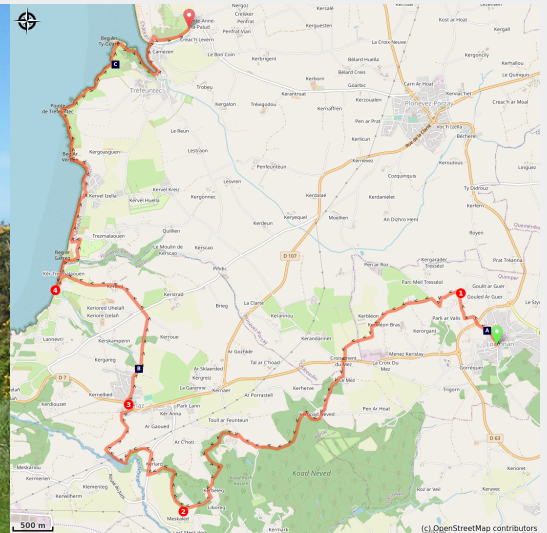


da Locronan a Ste Anne la Palud

France - Bretagne



Pointe de Bec ar Garreg à Kerlaz (Amis Bretons de Colomban)

Verso la baia di Douarnenez attraverso il Porzay.

Secondo Wikipedia il Porzay è una pianura del paese di Glazik in fondo alla baia di Douarnenez. Il concetto di pianura è una cosa relativa...

Lasciando Locronan e le sue Troménie, andremo a Ste Anne la Palud, luogo di un altro grande perdono della Bretagna che si svolge a luglio. La tappa si concluderà sul "sentier des douaniers", il sentiero che percorre tutta la costa bretonne.

Informazioni utili

Pratica : A piedi

Durata : 4 h 48

Lunghezza : 19.0 km

Dislivello positivo : 435 m

Difficoltà : Facile

Tipo : Etape

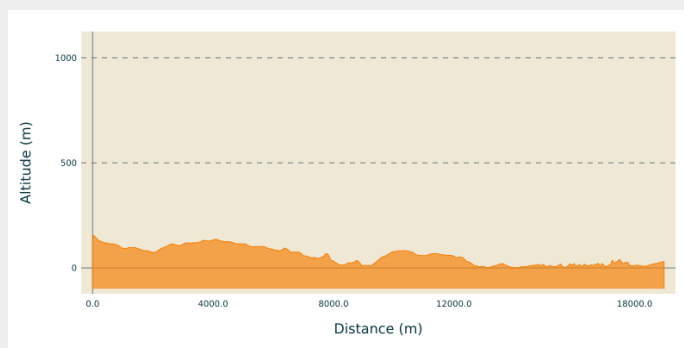
Itinerario

Partenza : Chiesa di San Ronan, Place de l'église - 29180 - Locronan

Arrivo : Cappella Ste Anne la Palud - 29550 - Plonévez-Porzay

Comuni : 1. Bretagne

Profilo altimetro

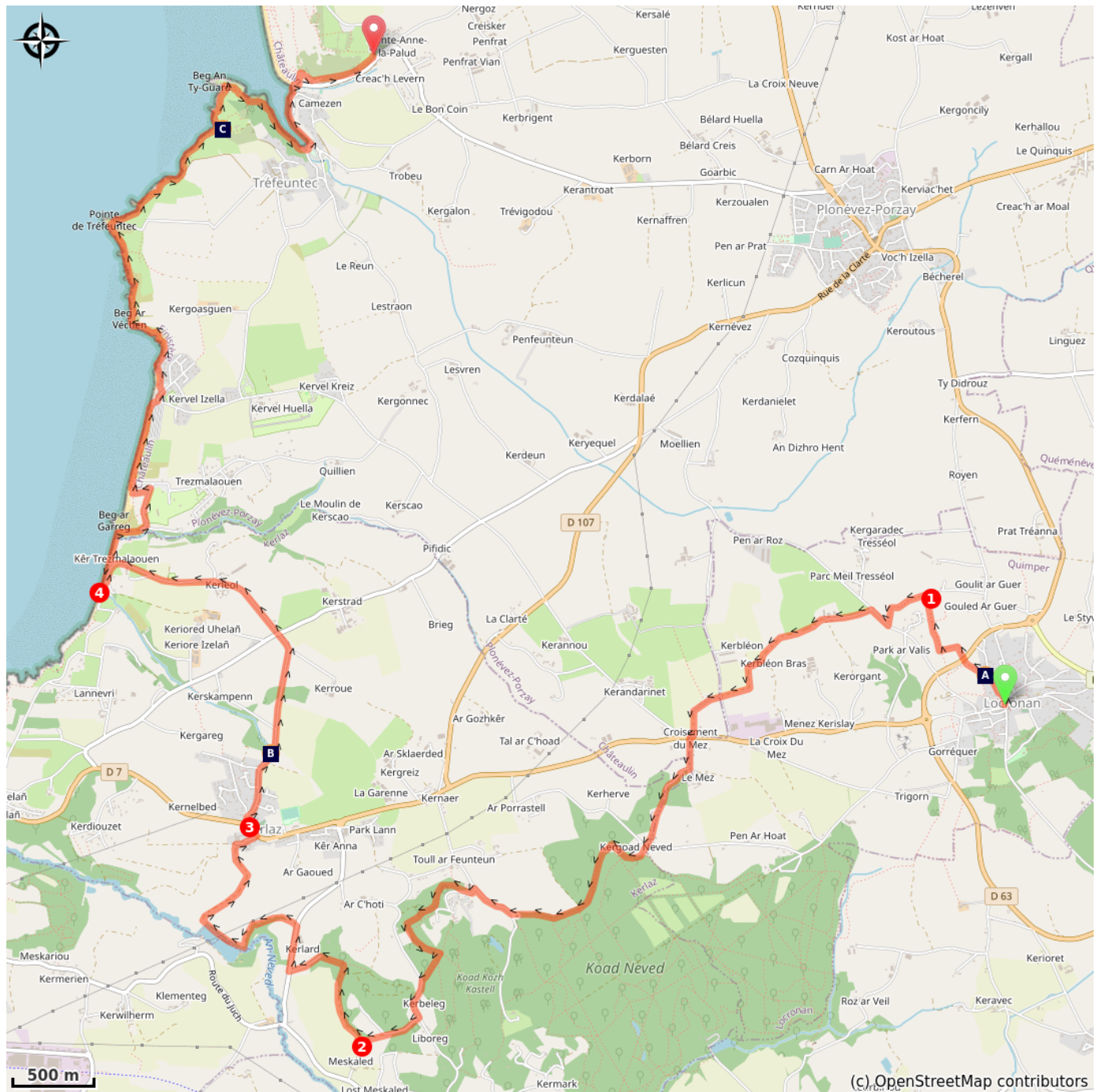


Altitudine minima 1 m Altitudine massima 155 m

Dalla piazza davanti alla chiesa di Locronan, scendere lungo la piazza e girare a sinistra in rue Moal in direzione della Chapelle de Bonne Nouvelle. Passate davanti alla cappella e alla fontana e proseguite sul sentiero. Attraversare la D63 e proseguire per il sentiero segnalato in rosso e bianco.

1. Prendere il sentiero segnalato sulla sinistra e seguirlo attraverso i villaggi di Rodou Glaz e Toull Trink. Attraversare la D7 e raggiungere Plas ar Lochou e il Vieux Châtel, seguendo sempre le indicazioni.
2. Dopo aver costeggiato la riserva d'acqua, all'altezza della piccola stazione di pompaggio, si prende il sentiero a destra per salire verso il villaggio di Kerlaz.
3. Passare davanti alla chiesa di Kerlaz e prendere a destra la via "rue de la Fontaine St Germain" e proseguire la strada in direzione di Kerléol. Passare questo posto e scendere verso la costa.
4. Arrivati sulla spiaggia, svoltare a destra e seguire le indicazioni del percorso dei doganieri fino alla foce del Lapic. Fate il giro dell'insenatura e quando arrivate all'hotel, prendete la strada a destra verso la cappella di Ste Anne la Palud.

Sulla tua strada...



 ND Cappella delle buone notizie (A)
 Jean-Marie Le Bris (C)

 Fontana St Germain de Kerlaz (B)

Tutte le informazioni utili

Comment venir ?

Trasporto

I mezzi di trasporto in Bretagna sono raggruppati su [Breizhgo](#) e [Mobibreizh](#).

Sulla tua strada...



ND Cappella delle buone notizie (A)

Questa cappella è la quinta stazione della Grande Troménie. Vicino alla cappella si trova la fontana dedicata a S. Eutrope. La cappella fu classificata come monumento storico nel 1915, la fontana e l'annesso Calvario nel 1926. Ha vetrate contemporanee di Alfred Manessier (1985).

Credito fotografico : Amis Bretons de Colombran



Fontana St Germain de Kerlaz (B)

Fontana datata 1639 e dedicata a St Germain l'Auxérois. È l'unico nella regione ad avere tre bacini per abluzioni in cui l'uomo si lava e dove gli animali vengono a bere.

Credito fotografico : Amis Bretons de Colombran



Jean-Marie Le Bris (C)

Poco prima di arrivare a Ste Anne la Palud, viene eretto un monumento in onore di Jean Marie Le Bris. Nacque nel 1817 a Concarneau e visse a Douarnenez. Marinaio esperto, è anche un pioniere dell'aviazione. La leggenda vuole che sia decollato nel 1856 su una "barca alata" - l'Albatros - trainata da un cavallo al galoppo sulla spiaggia di Ste Anne la Palud, compiendo così il primo volo con equipaggio di un'imbarcazione più pesante dell'aria.

Credito fotografico : Amis Bretons de Colombran