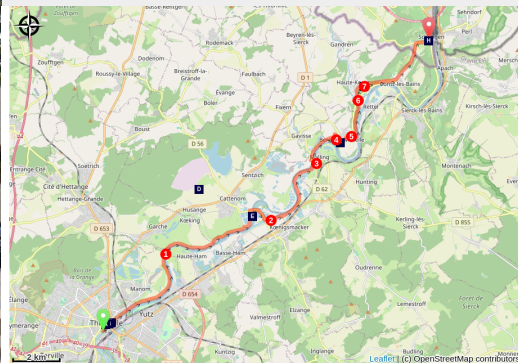


Thionville a Schengen

France - Grand Est



Musée Européen à Schengen (Amis de saint Colomban)



Una giornata per seguire i meandri della Mosella, osservare la fauna e la flora degli stagni e delle rive dei fiumi. Scoprite il patrimonio di Berg-sur-Moselle e di Schengen.

Lasciando Thionville la Mosella vi accompagnerà in diverse tappe. Durante questa fase scoprirete stagni e coltivazioni di cereali. Il traffico marittimo sulla Mosella distrarrà la vostra passeggiata e il patrimonio che incontrerete.

Informazioni utili

Pratica : A piedi

Durata : 7 h

Lunghezza : 25.4 km

Dislivello positivo : 264 m

Difficoltà : Media

Tipo : Etape

Temi : 610, St Colomban

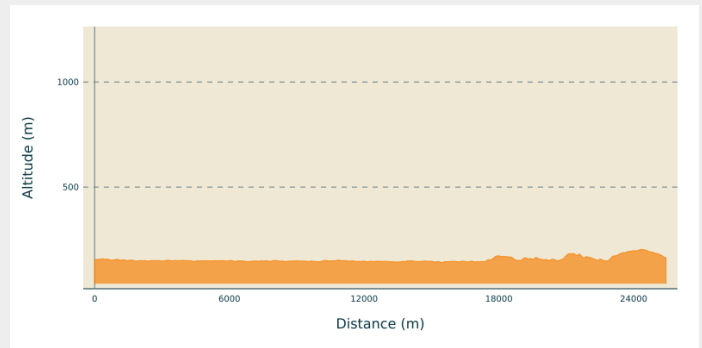
Itinerario

Partenza : Chiesa Saint Maximin (3 place de l'église 57100 Thionville)

Arrivo : Chiesa Saint Sauveur, Place des enrôlés de force, 5444 Schengen, Luxembourg

Comuni : 1. Grand Est
2. Grevenmacher
3. Saarland

Profilo altimetro



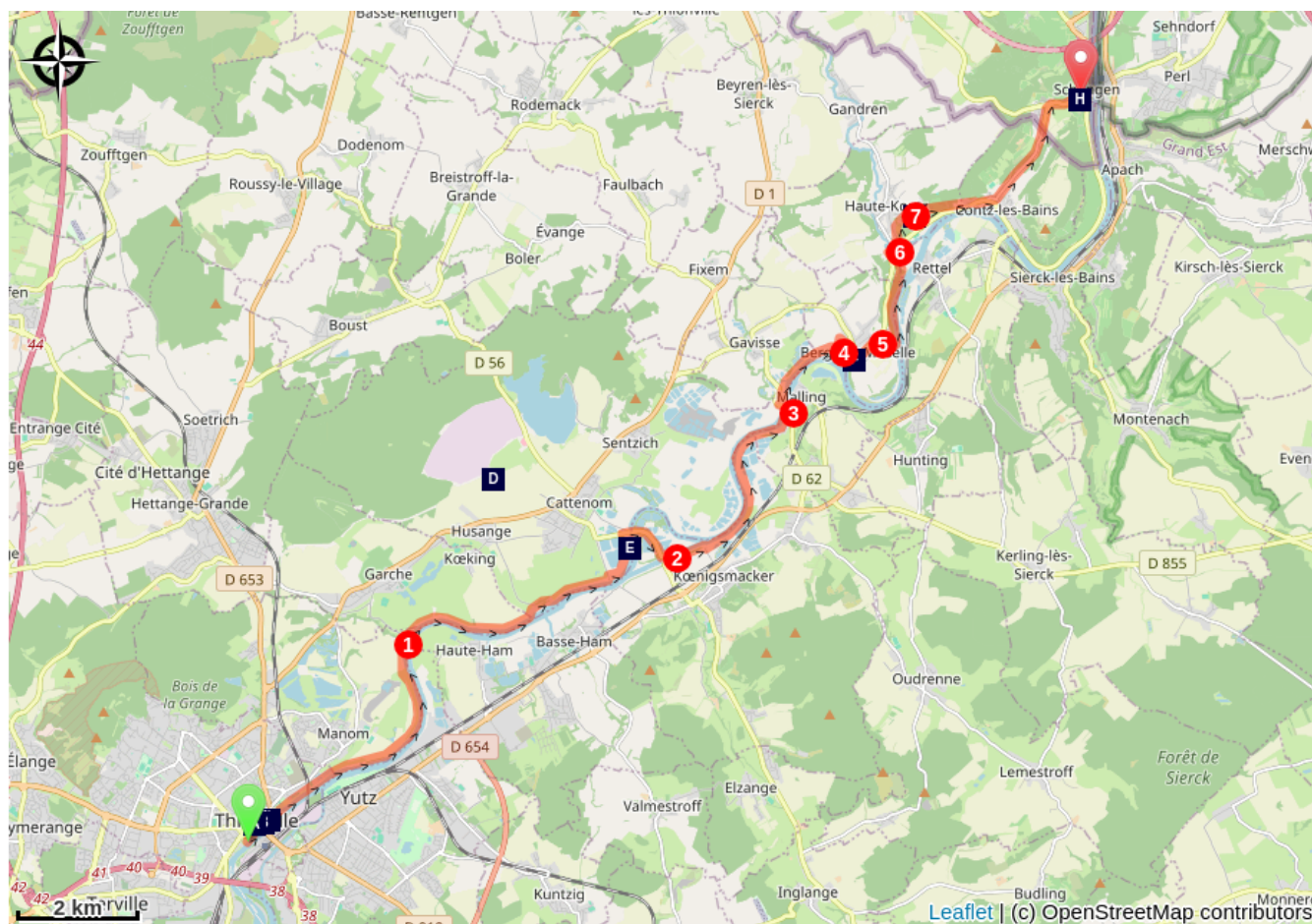
Altitudine minima 140
m


Altitudine massima 203
m





Partenza davanti alla chiesa di Saint Maximin a Thionville, attraversare il molo Nicolas Crauser e il parcheggio per raggiungere l'alzaia, sulla sinistra in direzione del Bastione del Lussemburgo, Chemin Rémy Kail.

1. 4 km prima di attraversare il ruscello La Kiesel girare a destra su chemin de la Moselle, a destra all'incrocio con la D 56 attraversare la Mosella.
2. Attraversare il canale presso la chiusa di Koenigsmaker, a sinistra seguire il canale, chemin de la Moselle rimanere sulla riva della Mosella
3. Dopo 4 km girare a sinistra al primo ponte, rue de l'ancien Moulin. Prima strada a destra per raggiungere la riva della Mosella.
4. A sinistra, davanti al bosco e al piccolo parcheggio, fare il giro del bosco sul chemin du Calvaire, a Berg-sur-Moselle, a sinistra davanti alla chiesa rue des Moulins, a destra Grande-Rue D64
5. Di fronte all'ultima casa sulla destra, girare a sinistra sull'alzaia e seguire il bosco, lasciando sulla destra la riva della Mosella sulla D 64 route de Berg.
6. A sinistra rue du Moulin D 64 A subito a destra rue du Tilleul, seconda strada a destra chemin du Haut Edling, a sinistra poi a destra rue Principale
7. Poco prima della chiesa chemin des Vignes, a Contz-les-Bains, a sinistra sulla D 64 route du Vin, a sinistra rue Saint-Jean D 64B, seconda strada a sinistra rue de la Chapelle, attraversare il confine continuare sulla CR 152 B, a destra rue Wäistrooss fino alla chiesa Saint Sauveur de Schengen.

Sulla tua strada...



-  Campanile di Thionville (A)
-  Bastion du luxembourg a Thionville (C)
-  Diga idroelettrica Koenigsmaker (E)
-  La chiesa di Saint-Hubert in Haute-Kontz (G)

-  La Tour aux puces a Thionville (B)
-  Centrale nucleare di Cattenom (D)
-  Castello di Berg sulla Mosella (F)
-  Chiesa di Saint-Sauveur a Schengen (H)

Tutte le informazioni utili

Consigli

La strada Charles le Téméraire fa parte del percorso ciclabile. AF3V
[Maggiori informazioni](#)

Comment venir ?

Trasporto

[Informazioni relative al trasporto pubblico.](#)

Accesso

Precisioni sull'accesso per raggiungere il punto di partenza.

Sulla tua strada...



Campanile di Thionville (A)

La torre del Campanile di Thionville è menzionata già nel 1363. Sormontata da una o più campane, era affiancata da un'estensione che ospitava la sala dei consiglieri e un ospizio per i meno fortunati. Edificio piuttosto raro in Lorena, simboleggia le libertà comunali degli abitanti di Thionville ratificate dalla Carta del Franchising concessa nel 1239 da Henri, conte di Lussemburgo. Della costruzione del XIV secolo, della quale rimangono solo le finestre in stile gotico e i contrafforti visibili dalla rue de la Tour, resti di una cappella con parte della volta a sesto acuto. L'attuale elevazione, tuttavia, risale al XVI secolo e i lavori del secolo successivo porteranno il suo tetto in ardesia e il bulbo a cipolla. Una fontana pubblica fu installata ai piedi della torre nel 1831.

Credito fotografico : Les Amis de saint Colomban



La Tour aux puces a Thionville (B)

Situato nel centro storico della città di Thionville, il Museo della Torre delle Pulci gode di un'eccezionale cornice architettonica, nell'antico mastio del castello che i Conti di Lussemburgo eressero verso la fine dell'XI secolo. La Torre delle Pulci è un edificio originale con i suoi 14 lati. La torre prende il nome da una leggenda: una principessa vi sarebbe stata divorata dalle pulci o la torre sarebbe stata l'ultimo luogo di riposo dei cani dell'imperatore Carlo Magno. Presenta notevoli collezioni archeologiche scoperte nel Pays Thionvillois e gli stili di vita della popolazione locale dalla Preistoria al Rinascimento.

Credito fotografico : Les Amis de saint Colomban



Bastion du luxembourg a Thionville (C)

Il "Lussemburgo" o Bastione III fu costruito nel XVI secolo, secondo il progetto di fortificazione di Thionville, progettato dall'architetto fiammingo Jacques Van Noyen, "El destino de Thionvilla", risalente al 1568. Consisteva nella costruzione di un recinto esagonale protetto agli angoli da sette bastioni destinati a difendere gli angoli del corpo della roccaforte. Sopravvissuto alla distruzione all'inizio del XX secolo L'assedio di Thionville (1558).

[Wikipedia](#)

Credito fotografico : Les Amis de saint Colomban



Centrale nucleare di Cattenom (D)

Poco prima della diga di Koenigsmaker, poco prima del luogo chiamato rue du bac, si può vedere la centrale nucleare di Cattenom a 2,7 km di distanza.

Credito fotografico : Amis de saint Colomban



Diga idroelettrica Koenigsmaker (E)

Queste cosiddette centrali elettriche "run-of-river" (semplici prese fluviali), di media e bassa potenza (generalmente inferiori a 1 MW), richiedono solo sviluppi semplici e molto meno costosi: piccole strutture di deviazione, utilizzate per deviare la portata disponibile del fiume verso la centrale elettrica, eventualmente un piccolo serbatoio quando la portata del fiume è troppo bassa per aumentare la produzione di energia elettrica nei periodi di alta domanda.

Credito fotografico : Amis saint Colomban



Castello di Berg sulla Mosella (F)

Il castello di Berg, anticamente noto come "Residenza degli Abati di Echternach", è nell'elenco dei monumenti storici dal 2003. Il villaggio di Berg-sur-Moselle è un gioiello notevole per i monumenti che vi si sono accumulati nel corso della sua storia. Rimane la colombaia e la residenza principale. Il castello non può essere visitato.

Se la chiesa di Saint-Michel è aperta si ammira il suo stile barocco del XVIII secolo, di fronte al castello. Da vedere anche un interessante Calvario all'arrivo della via Colombani con quattro personaggi tra cui Santiago de Compostela.

Credito fotografico : Les Amis de saint Colomban



La chiesa di Saint-Hubert in Haute-Kontz (G)

Villaggio che appartiene per due terzi alla Lorena e per un terzo al Lussemburgo. In passato era una signoria autonoma di mezzo e di terra; il sistema dell'alta giustizia rimaneva prevostale.

La chiesa fu ricostruita nel 1734 su fondamenta romane. Il campanile (XII secolo) è l'unica testimonianza romanica. Si dice che sotto il coro ci sia una cripta.

L'interno della chiesa è stato ristrutturato nel 2012.

Credito fotografico : Les Amis de saint Colomban



📍 Chiesa di Saint-Sauveur a Schengen (H)

Dopo il 1801, Schengen si liberò dalla parrocchia madre di Perl e divenne una parrocchia autonoma. La vecchia chiesa parrocchiale fu vittima di un incendio il 29 gennaio 1947. Tuttavia, il campanile e le campane non sono andati distrutti nell'incendio e si sono conservati. La prima pietra della chiesa fu posta l'8 maggio 1949, domenica di Kermesse.

Credito fotografico : Les Amis de saint Colomban