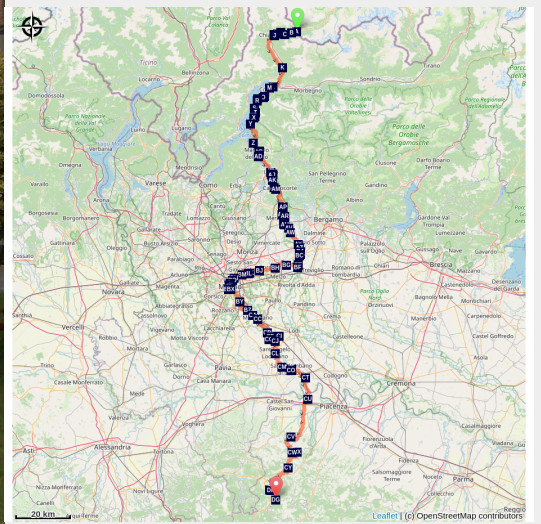


17. 610 Italia (1/2)

Italy - Lombardia



Bobbio abbaye (Amis St Colomban)



Soprattutto in Lombardia ma anche in Emilia Romagna, Cammino di San Colombano offre l'opportunità di scoprire l'Italia attraverso la sua popolazione accogliente, paesaggi autentici particolarmente variegati e, in ogni angolo, un patrimonio vasto e mozzafiato.

Questo percorso è descritto in una guida topografica pubblicata in italiano da [Terre di Mezzo](#).

Dalle Alpi agli Appennini, il percorso attraversa tutto il nord Italia, dai grandi laghi alla pianura padana, passando per Milano, metropoli lombarda.

Informazioni utili

Pratica : A piedi

Durata : 0 min

Lunghezza : 317.9 km

Dislivello positivo : 7765 m

Difficoltà : Media

Tipo : Itinérance

Temi : 610, St Colomban

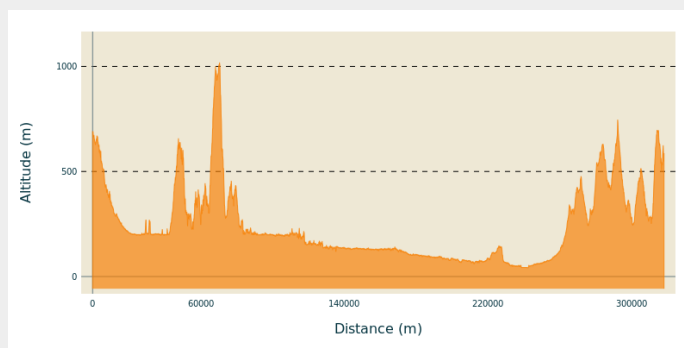
Itinerario

Partenza : 7608 Castasegna (Svizzera)

Arrivo : 29022 Bobbio (Italia)

Comuni : 1. Lombardia
2. Emilia-Romagna

Profilo altimetro



Altitudine minima 42
m

Altitudine massima 1017
m

Il Cammino di San Colombano si ispira al percorso compiuto da San Colombano in Italia durante il suo esilio intorno al 612. Partendo dall'Irlanda del Nord in memoria del santo irlandese, questo percorso si ferma a Bobbio, luogo della sua tomba, dopo avervi fondato un'ultima abbazia.

Questo percorso di 317 km è proposto in 18 tappe di 20 km di lunghezza media con 4 varianti:

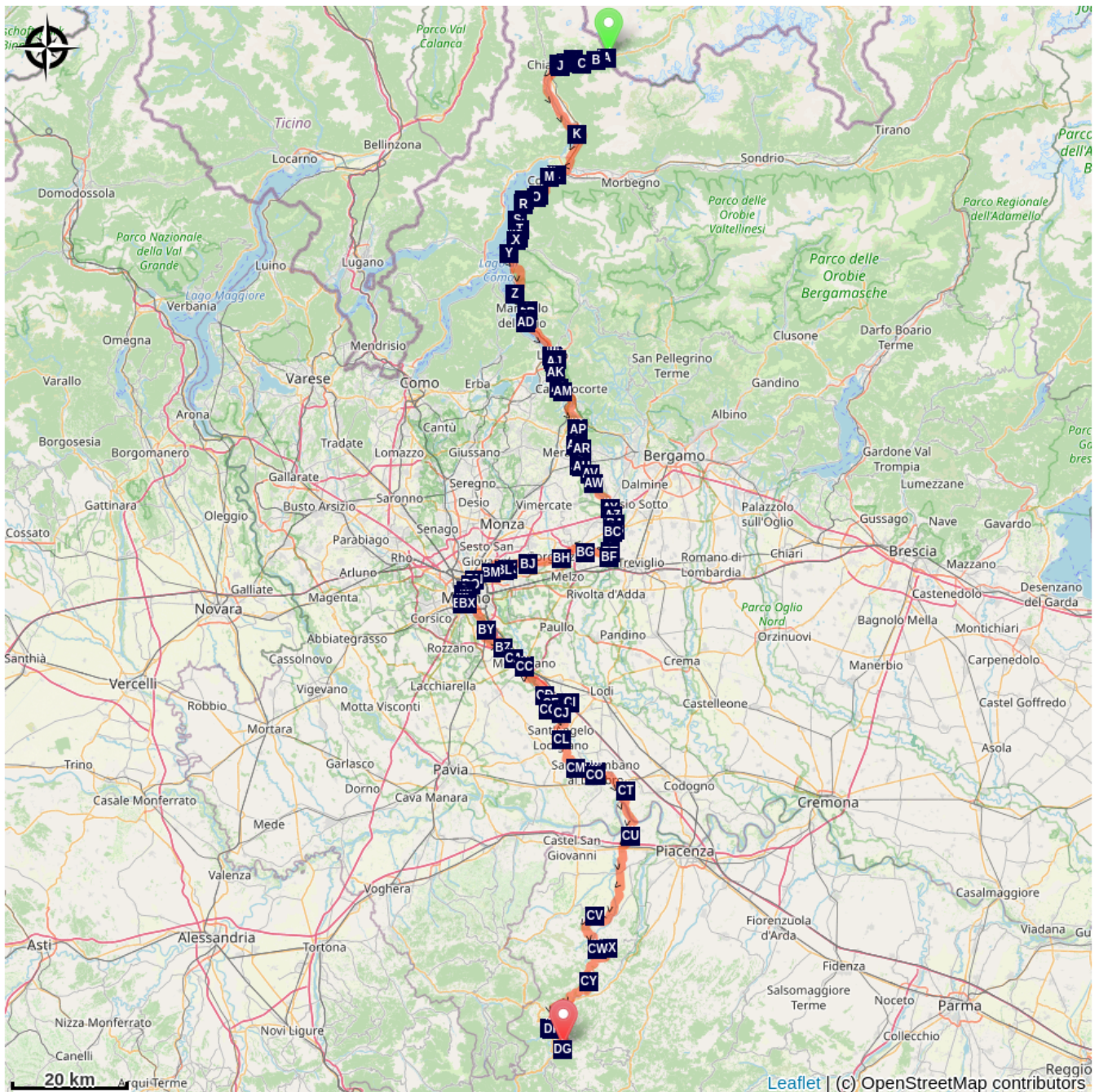
1. Castasegna (Svizzera)-Chiavenna (Italia): 13km
2. Chiavenna-Verceia: 25 km
3. Chiavenna-Verceia: variante via Via Francisca 31 km
4. Verceia-Colico: 12,4 km
5. Colico-Dervio: 12,8 km
6. Colico-Dervio: variante via Madonna di Valpozzo 20 km
7. Dervio-Lierna: 18,7 km
8. Dervio-Lierna: variante alta
9. Lierna-Lecco: 17,6 km
10. Lecco-Arlate: 19,7 km
11. Arlate-Vaprio d'Adda: 23,3 km
12. Vaprio d'Adda-Gorgonzola: 17 km
13. Gorgonzola-Milano: 21,6 km
14. Milano-Melegnano: 23,3 km
15. Melegnano-Sant'Angelo Lodigiano: 23,4 km
16. Sant'Angelo Lodigiano-San Colombano Al Lambro: 13,1 km
17. San Colombano Al Lambro-Sant'Imento: 18,8 km
18. Sant'Imento-Pieve di Verdeto: 21,5 km
19. Pieve di Verdeto-San Giorgio di Bobbiano: 19,2 km
20. San Giorgio di Bobbiano-Mezzano Scotti: 14,8 km
21. Mezzano Scotti-Bobbio: 9,1 km
22. Bobbio-Eremo di San Michele: variante 16 km















Tra Milano e Bobbio è possibile seguire un altro percorso via Pavia descritto nell'itinerario: 9. 610 Via Columbani - Italie.

Tappe :

- 1.** Castasegna a Chiavenna
10.5 km / 260 m D+ / 3 h
- 2.** Chiavenna a Verceia
20.6 km / 153 m D+ / 4 h
- 3.** da Chiavenna a Verceia: variante via Via Francisca
32.6 km / 971 m D+ / 6 h
- 4.** Verceia a Colico
12.2 km / 214 m D+ / 3 h
- 5.** Colico a Dervio
11.8 km / 0 m D+ / 4 h
- 6.** Colico à Dervio: Variante par Madonna di Valpozzo
18.5 km / 1195 m D+ / 5 h
- 7.** Dervio a Lierna
19.0 km / 1658 m D+ / 4 h
- 8.** Variante alta da Dervio a Lierna
20.2 km / 1656 m D+ / 6 h
- 9.** Lierna a Lecco
16.3 km / 609 m D+ / 5 h
- 10.** Lecco a Arlate
20.2 km / 181 m D+ / 5 h
- 11.** Arlate a Vaprio d'Adda
23.0 km / 456 m D+ / 5 h
- 12.** Da Vaprio d'Adda a Gorgonzola
15.6 km / 117 m D+ / 5 h
- 13.** Gorgonzola a Milano
21.0 km / 141 m D+ / 5 h
- 14.** Milano a Melagnano
26.1 km / 150 m D+ / 5 h
- 15.** Melagnano a Sant'Angelo Lodigiano
22.1 km / 124 m D+ / 4 h
- 16.** Sant'Angelo Lodigiano a San Colombano al Lambro
13.0 km / 127 m D+ / 4 h
- 17.** San Colombano al Lambro a Sant'Ilmento
17.4 km / 72 m D+ / 5 h
- 18.** Sant'Ilmento a Pieve di Verdeto
21.4 km / 358 m D+ / 6 h
- 19.** Pieve di Verdeto a San Giorgio di Bobbiano
20.1 km / 755 m D+ / 6 h
- 20.** San Giorgio di Bobbiano a Mezzano Scotti
14.7 km / 564 m D+ / 3 h
- 21.** Mezzano Scotti a Bobbio
9.1 km / 429 m D+ / 3 h
- 22.** Variante da Bobbio all'Eremo di San Michele e ritorno
7.7 km / 682 m D+ / 5 h

Sulla tua strada...



- | | |
|--|---|
|  Villaggio arroccato (A) |  Lago di Mera (B) |
|  Chiesa di San Martino ad Aurogo (C) |  Cascata (D) |
|  Chiesa della Beata Vergine Assunta (E) |  Museo Mulino di Bottonera (F) |
|  Palazzo Balbiani (G) |  Collegiata di San Lorenzo (H) |
|  Crotti, originalità regionale (I) |  Percorsi a Chiavenna (J) |
|  Lago di Mezzola (K) |  Forti di Fuentes (L) |
|  Forte di Montecchio (M) |  Sentiero del Viandante (N) |

Tutte le informazioni utili

Consigli

Comment venir ?

Accesso

L'itinerario a piedi arriva dalla Svizzera attraverso il Passo del Settimo e parte dal confine svizzero-italiano situato in Val di Mera a 12 km da Chiavenna, comune della provincia di Sondrio in Lombardia. Questa città di 7500 abitanti è raggiungibile in treno e in autobus. La partenza è raggiungibile in autobus.

La fine dell'itinerario è a Bobbio, città di 3800 abitanti dell'Emilia Romagna, raggiungibile con autobus utili per raggiungere Piacenza o Genova e linee ferroviarie nazionali o internazionali o un aeroporto.

Sulla tua strada...



⬅ Villaggio arroccato (A)

Primo paese arroccato sul versante italiano delle Alpi.

Credito fotografico : Amis St Colomban



⬅ Lago di Mera (B)

Lago di ritenzione idrica per la produzione di energia elettrica nella sua cornice di montagne innevate.



📍 Chiesa di San Martino ad Aurogo (C)

Piccola chiesa di montagna con campanile caratteristico delle chiese della valle.



⬅ Cascata (D)

Una cascata che cade tra l'altro dalle montagne della valle di Fiume Mera.

Credito fotografico : Amis St Colomban



📍 Chiesa della Beata Vergine Assunta (E)

Bella chiesa di montagna con una grotta di Lourdes accessibile da scale a sinistra.



Museo Mulino di Bottonera (F)

Museo installato in un vecchio mulino che permette di comprendere tutte le fasi della trasformazione dei cereali ottenuti dalla forza motrice dell'acqua.



Palazzo Balbiani (G)

Bellissimo edificio quattrocentesco acquistato dal gruppo Generali che ne ha fatto gli uffici. Immerso nel cuore di un borgo medievale ricco di piccoli vicoli dove è piacevole passeggiare per ammirare le vetrine di piccoli negozi e altri portici che si affacciano su cortili o giardini interni.



Collegiata di San Lorenzo (H)

Collegiata di San Lorenzo d'origine romanica, ricostruita dopo l'incendio del 1538, con il magnifico chiostro cimiteriale e l'isolato campanile. Notevole la sala del Tesoro di allestimento recente, dove è anche esposta la famosa e preziosa Pace (copertina superiore d'un evangelario, arte lombardo-renana del sec. XII). A sinistra della chiesa il battistero in cui è conservato il fonte battesimale romanico costituito da un monolito in pietra oliare con rilievi (1156).



Crotti, originalità regionale (I)

Interessanti e peculiari di Chiavenna sono i "crotti", cavità naturali dovute a franamenti antichi in cui circolano soffioni d'aria (sores) provenienti da vuoti interni: la temperatura non è mai superiore ai 10°C, ideale quindi per la conservazione di vino, formaggi e salumi. Allo sbocco di queste cavità i chiavennaschi hanno costruito dei piccoli edifici per il ritrovo tra amici o adibiti a locali tipici dove si possono gustare le specialità del luogo. In prossimità della stazione ferroviaria, in una piazza con platani secolari, Pratomagno, si trovano i crotti più caratteristici. La nota Sagra dei Crotti è effettuata la seconda domenica di settembre.



📍 Percorsi a Chiavenna (J)

Parco Paradiso interessante percorso botanico-archeologico. Sentiero delle marmitte dei giganti, area con formazioni d'origine glaciale scavate nella roccia. E' bello anche passeggiare per tutta la città partendo dal ponte della SS36 sul fiume Mera, osservare le case costruite a picco sul fiume, alcune di queste sono delle pasticcerie o bar che si affacciano anche su via Dolzino, hanno delle piccole terrazze che permettono di apprezzare un aperitivo ammirando l'ambiente. Inoltrandosi per via Dolzino, la via principale, ci si trova davanti a palazzo Salis, ora trasformato in B&B, chiedere alla gentile proprietaria di poter ammirare la bella sala da ballo in stile rococò. La via Dolzino offre eleganti portali, notevoli palazzi, belle vetrine e la pietra della gogna.



📍 Lago di Mezzola (K)

Panoramic view of Lake Mezzola at the point where the mountain river Mera flows into this lake, the first of a long series.

Credito fotografico : Amis St Colomban



📍 Forti di Fuentes (L)

Costruito nel XVII secolo dagli spagnoli sulla collina a est di Montecchio, il forte di Fuentes è un residuo della dominazione spagnola per proteggere gli sbocchi dei passi alpini. Fu distrutto nel 1796 dalle truppe napoleoniche.



📍 Forte di Montecchio (M)

Une des forteresses de la première guerre mondiale la mieux conservée en Europe, elle offre une vue imprenable sur le lac de Côme.

[Horaires de visite](#)



☞ Sentiero del Viandante (N)

Il Sentiero del Viandante inizia a Colico e termina ad Abbadia Lariana. Si snoda lungo le pendici del monte e offre una splendida vista sul lago di Como.

Credito fotografico : Amis St Colomban