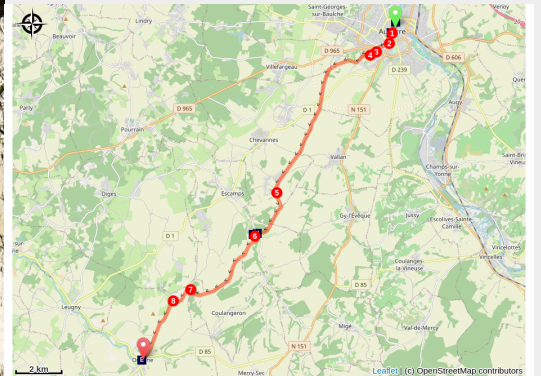


# Auxerre in Ouanne

France - Bourgogne-Franche-Comté



Château d'Avigneau. Site privé, ne se visite pas. (Association Amis saint Colomban)



*Attraversando le coltivazioni di cereali, si scopre il castello di Avigneau e, prima di arrivare a Ouanne, si cammina sulla strada romana da Auxerre a Bourges.*

Prima di lasciare Auxerre, prendetevi il tempo di visitare l'antica abbazia di Saint-Germain, situata a poche centinaia di metri dalla cattedrale. Dopo una passeggiata di trenta minuti in città, si entra nel "granaio" della Borgogna con le sue coltivazioni di grano, orzo e colza che in primavera ed estate vi porterà a Ouanne con i suoi paesaggi coloratissimi. Fate una pausa ad Avigneau con la sua cappella e il suo castello privato immersi nel verde.

## Informazioni utili

Pratica : A piedi

Durata : 5 h 30

Lunghezza : 22.2 km

Dislivello positivo : 396 m

Difficoltà : Facile

Tipo : Etape

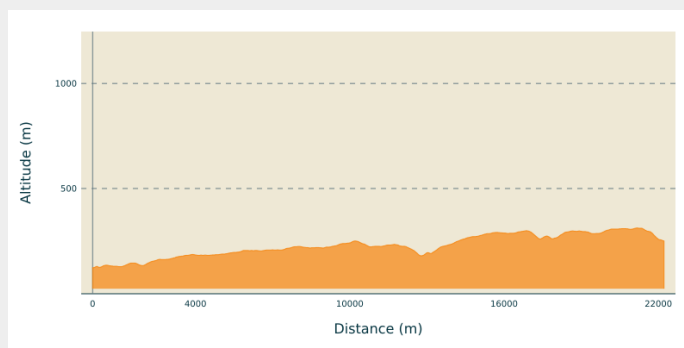
# Itinerario

**Partenza** : Cattedrale di Saint-Étienne,  
Place Saint-Étienne, 89000 Auxerre

**Arrivo** : Chiesa di Notre-Dame, 2 rue de  
l'église, 89560 Ouanne

**Comuni** : 1. Bourgogne-Franche-Comté

## Profilo altimetro



Altitudine minima 123  
m

Altitudine massima 312  
m

Uscire dalla cattedrale attraversando Place Saint-Étienne, rue Fourier,

1. Attraversare la Place des cordeliers, al secondo incrocio girare a sinistra, rue Charles Lepere, rue du temple
2. Attraversare il viale dell'11 novembre, prendere la strada del 24 agosto lungo il cimitero e poi dritto all'incrocio con la rue Bricheres prendere di fronte alla rue de Lattre de Tassigny per 150 metri.
3. Prima a sinistra e subito dopo a destra, rue Carré Pâtissier.
4. Dopo aver attraversato lo Chemin de Compostelle, prendere la prima strada a destra, seguire questa strada, attraversare la D1 dritto fino a Serein rue de Champs, chiudere e poi leggermente a sinistra rue des Fontenelles.
5. Al secondo incrocio in piedi di corvo, girare a sinistra sulla seconda strada a destra, proseguire dritto fino ad Avigneau, seguire la cappella e attraversare la strada per scendere sul sentiero che passa davanti al castello, gli escursionisti sono ammessi su questa strada privata.
6. A sinistra dopo il castello, rue de la petite Carenne, prendere la prima strada a destra dritto fino a Crosle-le-Bas alle prime case prendere a destra.
7. Dopo 500 m prendere il Chemin de Ouanne a sinistra, dritto a Calvaire, il sentiero gira a destra in direzione Narleu.
8. Rue du Bois joli che gira a sinistra. Proseguendo dritto, si arriva al centro di Ouanne.

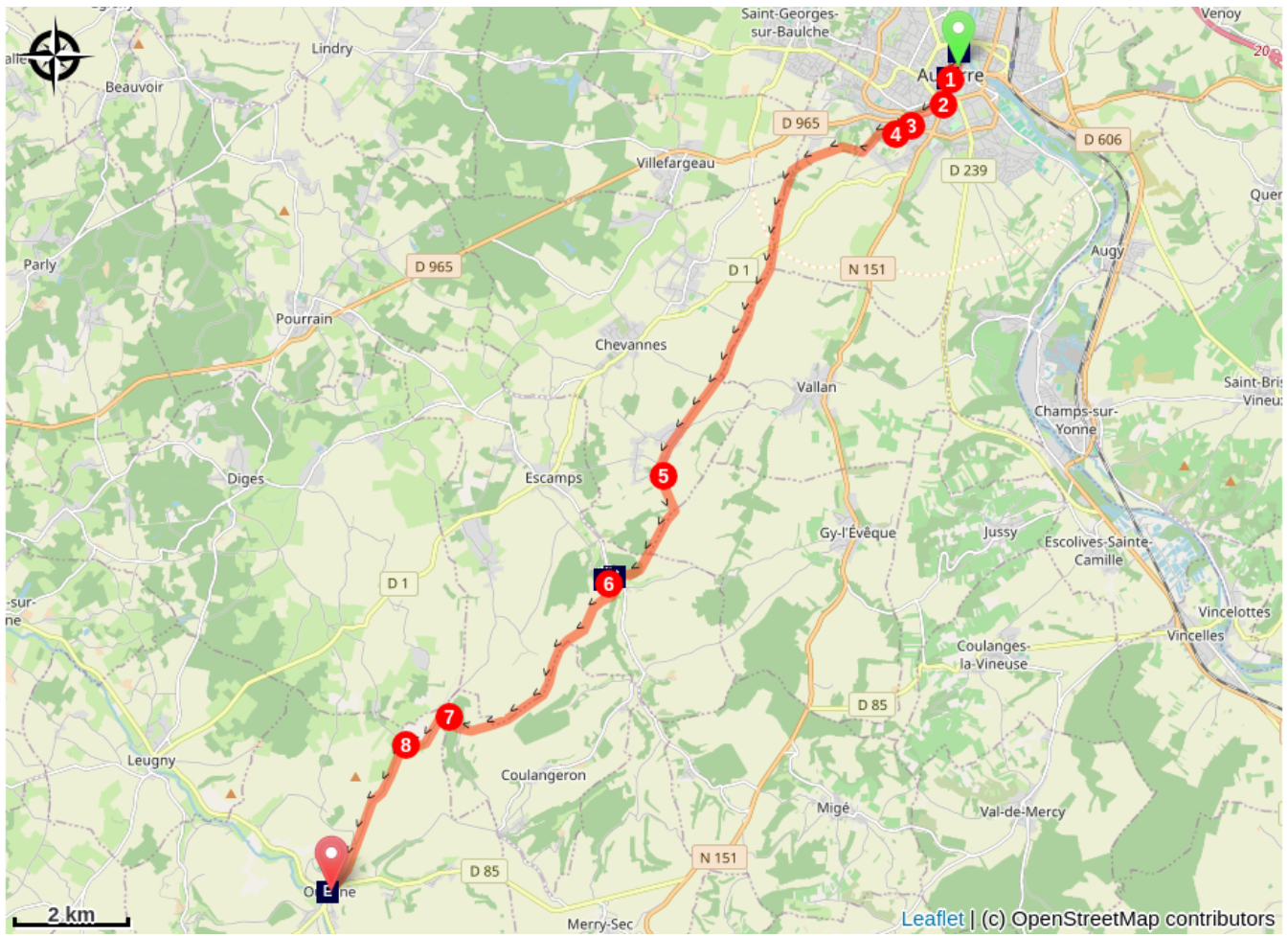
Ufficio del turismo di Auxerre




0033 (0) 386 520 619



<http://www.ot-auxerre.fr>

[Auxerre Tempo](#)

# Sulla tua strada...



-  Abbazia di Saint Germain d'Auxerre (A)
-  Cappella Sainte-Reine (C)
-  Chiesa della Madonna, Ouanne (E)

-  La Torre dell'Orologio di Auxerre (B)
-  Castello di Avigneau (D)

# Tutte le informazioni utili

# Sulla tua strada...

---



## 📍 Abbazia di Saint Germain d'Auxerre (A)

San Germain d'Auxerre, vescovo di Auxerre, fu sepolto il 1° ottobre 448 nel modesto oratorio da lui fondato in onore di san Maurizio. Prima della fine dello stesso secolo, l'oratorio cominciò ad essere chiamato come la chiesa di Saint Germain.

Il vero sviluppo dell'abbazia risale al VI secolo, quando fu ricostruita dalla regina Clotilde, seconda moglie di Clodoveo e principessa di Burgundia, che voleva onorare San Germain, e poi nel IX secolo durante il regno di Carlo il Calvo. I monaci benedettini sono attestati già nel 725. Negli anni 841-865 fu quindi costruita una nuova chiesa di 100 metri di lunghezza. L'abbazia è profondamente trasformata a metà del XII secolo. L'abbazia viene vandalizzata e in parte distrutta dagli Ugonotti nel 1567 e le reliquie sparse o annientate. L'abbazia viene riformata dalla congregazione dei Benedettini di Saint-Maur nel 1629. Nel corso di due secoli della loro presenza eseguono diverse ricostruzioni.

San Colombano e i suoi compagni nel 610 si fermarono a pregare davanti alle reliquie di San Germain. Dov'erano in quel momento?

[Per saperne](#) di più Wikipedia

La cripta dell'Abbazia di Saint-Germain

Le cripte caroline del IX secolo, costruite intorno alla tomba di Saint-Germain (378 - 448), sono decorate con murales notevoli per la loro conservazione e la loro età, essendo le più antiche di Francia. Rappresentano in particolare L'estasi e la lapidazione di Santo Stefano.

[Ulteriori informazioni](#) : Wikipedia

Credito fotografico : Amis saint Colomban



## La Torre dell'Orologio di Auxerre (B)

La Torre dell'Orologio è una torre dell'orologio del XV secolo. Fu allora che il conte di Auxerre concesse alla città il diritto di possedere un orologio e un campanile. La torre è stata costruita sulla base quadrata di un'antica porta gallo-romana, vestigia delle fondamenta del castrum. Il campanile e l'orologio simboleggiavano le libertà comuni. In precedenza questa torre era usata come prigione. Su alcune pareti sarebbero ancora visibili delle iscrizioni in ebraico, che indicherebbero l'esistenza di una comunità ebraica nel Medioevo.

La particolarità dell'orologio è data dalle due lancette. Distinti l'uno dall'altro dal sole o dalla luna piantata alle loro estremità, danno i movimenti solari e lunari.

Credito fotografico : Amis saint Colomban



## Cappella Sainte-Reine (C)

A Avigneau, un tempo luogo di pellegrinaggio alla Santa Regina, vergine martire in Borgogna nel III secolo, questa cappella è stata appena restaurata. Sono stati effettuati scavi archeologici di salvataggio.

[Leggi il rapporto sugli scavi archeologici](#)

Ora sconsacrata, è diventata una sala espositiva per artisti in estate.

Credito fotografico : Amis de saint Colomban



## Castello di Avigneau (D)

Una proprietà privata, il castello rinascimentale, restaurato nel XVII secolo, non è visitabile, ma un percorso pedonale lungo il quale è possibile ammirarlo.

Le prime notizie di questo castello risalgono al XIV secolo. Imboccando la strada privata ma accessibile agli escursionisti, si segue l'ultimo fossato attraversato da un ponte di pietra, l'accesso principale a questo edificio del XVII secolo, due torri che ricordano i limiti dell'antico castello. Il cortile interno forma un quadrilatero con quelli comuni, ormai in parte scomparsi. L'eleganza di questa costruzione si armonizza con l'ambiente rurale del sito.

[Per saperne di più su Wikipedia](#)

Credito fotografico : Amis de saint Colomban



## Chiesa della Madonna, Ouanne (E)

La chiesa di Notre-Dame d'Ouanne, ricostruita tra il 1495 e il 1520 grazie alla generosità delle famiglie di Ulmes e Beaujeu, illustra abbastanza bene l'influenza del gotico fiammeggiante nella regione dell'Auxerrois. È costituito da una navata di tre vasi, i cui lati si estendono in un vago intorno ad un coro pentagonale. Una cappella sepolcrale, probabilmente più tardi, è innestata sull'ambulacro settentrionale. L'intero edificio è a volta a crociera, con chiavi appese nel coro.

[Per saperne di più](#) sulla chiesa La Sauvegarde de l'Art Français

Credito fotografico : Amis de saint Colombar