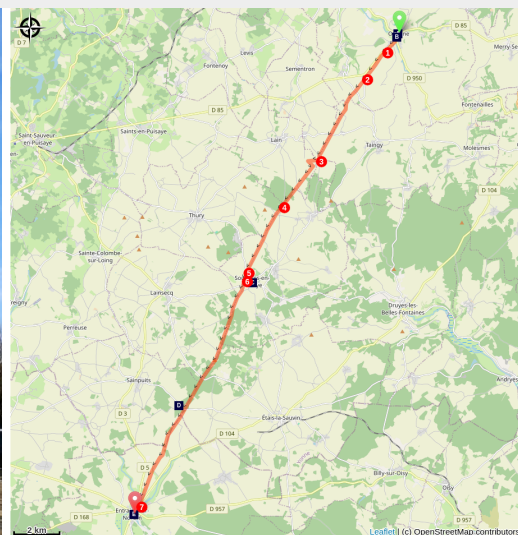


# Ouagne a Entrains-sur-Nohain

France - Bourgogne-Franche-Comté



Église de Sougères-en-Puisaye (Amis saint Colomban)



*Seguire la vecchia strada romana per raggiungere Entrains-sur-Nohain.*

Le foreste e le colture si alternano in questa fase. Si può fare una pausa a Sougères-en-Puisaye per visitare la chiesa di Saint-Pierre e Saint-Paul, in uno stile ogivale sgargiante, per poi ammirare il castello "Les Barres", una tenuta privata. Prendetevi il tempo per scoprire la storia gallo-romana di Entrains-sur-Nohain.

## Informazioni utili

Pratica : A piedi

Durata : 6 h

Lunghezza : 26.0 km

Dislivello positivo : 415 m

Difficoltà : Facile

Tipo : Etape

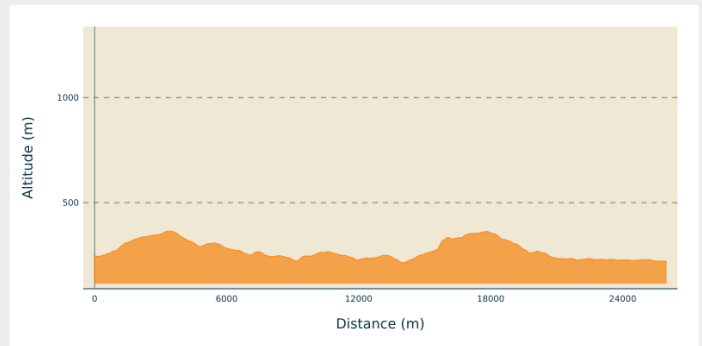
# Itinerario

**Partenza** : Chiesa di Notre-Dame, 2 rue de l'église, 89560 Ouanne

**Arrivo** : Chiesa Saint-Sulpice, 2 B Place Saint-Sulpice, 58410 Entrains-sur-Nohain

**Comuni** : 1. Bourgogne-Franche-Comté

## Profilo altimetro



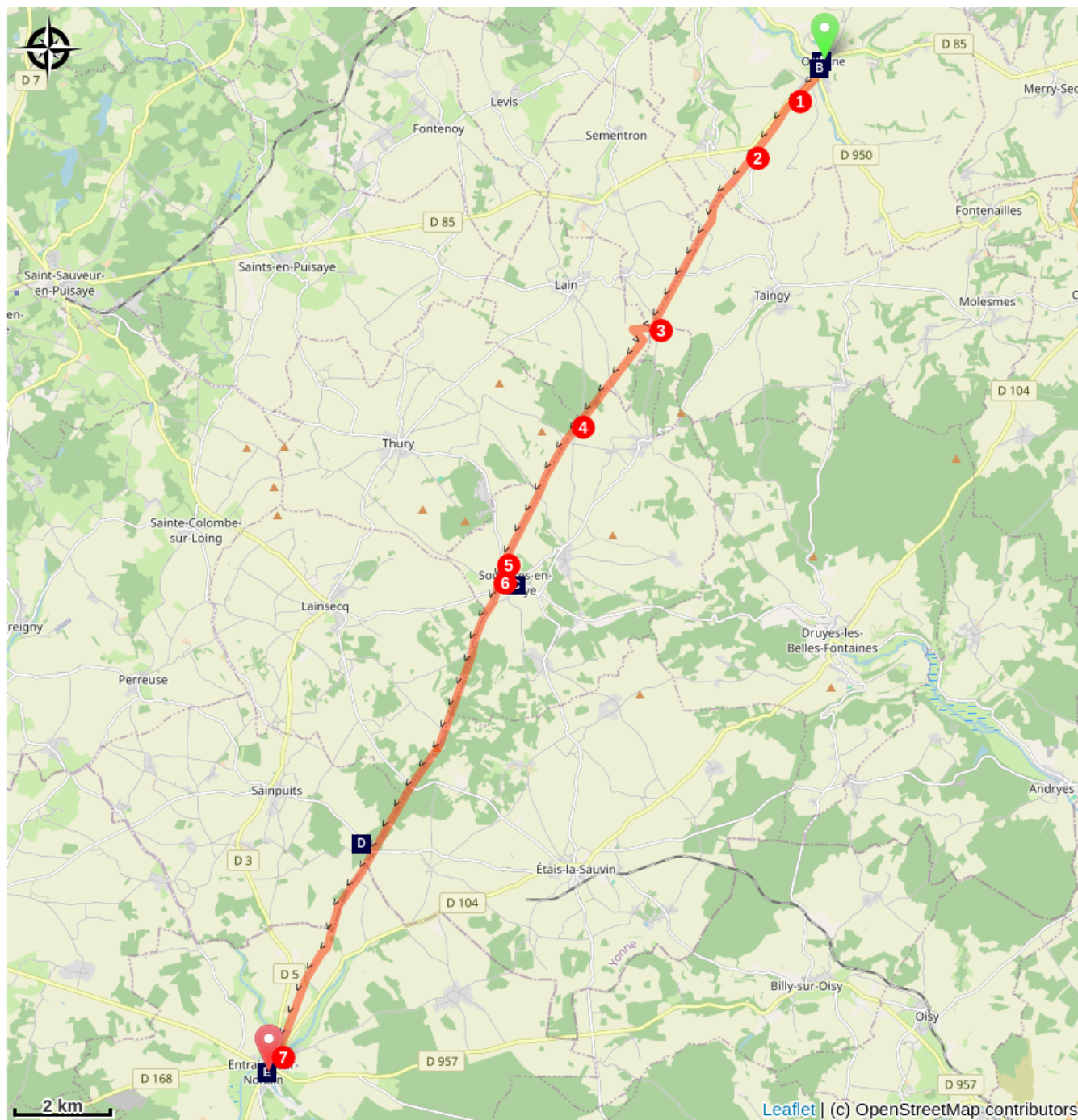
Altitudine minima 214 m




Altitudine massima 364 m



Lasciare la chiesa di Ouanne presso la rue Principale e proseguire dritto per la rue de Saint-Sauveur.

1. Prendere la prima strada a sinistra
2. Attraversare la D425 all'incrocio e proseguire sulla strada romana nella continuità del sentiero precedente, sempre dritti.
3. Dopo 4,4 km e il terzo incrocio, prendere il sentiero ad angolo retto per 0,5 km poi girare a sinistra, il percorso girando a destra, e proseguire dritto fino a raggiungere la strada asfaltata del poligono di tiro.
4. Girare a sinistra poi a destra nel bosco dopo 100 metri, avanti dritto
5. All'incrocio con la D73, prendere la strada di fronte per 400 metri, girare a sinistra con la possibilità di visitare Sougères en Puisaye e tornare ai vostri passi per continuare.
6. All'incrocio con Grand rue de Sougères, girare a destra e subito a sinistra, rimanere sulla strada romana, alternando il sentiero in pietra o in terra. Attraversare la D6 e poi la D66, accedere al castello "Les Barres" e tornare ai propri passi per continuare.
7. Arrivati a Entrains-sur-Nohain presso la rue de la voie romaine, girare a destra nella via d'Étais, la terza a destra e poi a sinistra in rue Jourdon per raggiungere la chiesa.

# Sulla tua strada...



-  Chiesa della Madonna, Ouanne (A)
-  Chiesa di Saint-Pierre e Saint-Paul a Sogères-en-Puisaye (C)
-  Chiesa di Saint-Sulpice (E)

-  Storia della città di Ouanne (B)
-  Castello "Des Barres" (D)

# Tutte le informazioni utili

## Comment venir ?

Trasporto

Autobus per Nièvre

<https://www.viamobigo.fr>

# Sulla tua strada...

---



## 📍 Chiesa della Madonna, Ouanne (A)

La chiesa di Notre-Dame d'Ouanne, ricostruita tra il 1495 e il 1520 grazie alla generosità delle famiglie di Ulmes e Beaujeu, illustra abbastanza bene l'influenza del gotico fiammeggiante nella regione dell'Auxerrois. È costituito da una navata di tre vasi, i cui lati si estendono in un vago intorno ad un coro pentagonale. Una cappella sepolcrale, probabilmente più tardi, è innestata sull'ambulacro settentrionale. L'intero edificio è a volta a crociera, con chiavi appese nel coro.

[Per saperne di più](#) sulla chiesa La Sauvegarde de l'Art Français

Credito fotografico : Amis de saint Colomban

---



## 🏰 Storia della città di Ouanne (B)

La località esisteva già in epoca gallo-romana con il nome di Odouna o Oduna.

La città è attraversata dall'antica strada romana da Auxerre a Bourges. Era ancora noto nell'Alto Medioevo, nell'841 Carlo il Calvo seguì questa strada fino a Thury di fronte, dove installò il suo accampamento militare prima di consegnare la battaglia di Fontenoy (Fontanetum).

Una battaglia importante si è svolta tra Ouanne e Fontenoy, a 11 km di distanza. Essa contrapponeva Lothaire I, il figlio maggiore di Luigi il Pio, ai suoi due fratelli, Luigi il germanico e Carlo il Calvo. La Francia fu separata dall'Impero d'Occidente con il Trattato di Verdun nell'843.

[Ulteriori informazioni](#) Battaglia di Fontenoy

Credito fotografico : Amis de saint Colomban

---



## 📍 Chiesa di Saint-Pierre e Saint-Paul a Sougères-en-Puisaye (C)

Chiesa parrocchiale dei Santi Pietro e Paolo di Sougères-en-Puisaye, con un bellissimo stile ogivale fiammeggiante, a formare un parallelogramma, con estensione irregolare al coro. Sul timpano, tre nicchie decorate con tettoie, ma vuote, piccioni con cavolo sulla strisciata. A destra, una piccola porta dello stesso stile. Sul coro si erge un campanile molto basso. Interno: tre navate a volta in pietra ogivale. La grande navata con quattro ampie campate di 4,50 m ciascuna, che causò troppa spinta, da qui la necessità di costruire doppi contrafforti.

Credito fotografico : Amis saint Colomban



## 📷 Castello "Des Barres" (D)

L'attuale struttura del Castello delle Barre dopo Sougères-en-Puysaye appartiene a Claude Chaillou, nato il 6 giugno 1784 a Beaumont la Ferrière. Figlio di un maestro fabbro, ha studiato brillantemente. Revisore contabile al Conseil d'Etat nel 1805, sposò Marguerite de Champagny (1788-1837), figlia del Ministro degli Affari Esteri di Napoleone, che aprì un'importante carriera ufficiale nell'amministrazione napoleonica.

Il parco fu progettato da Achille Duchène (1866-1947) nel 1903, figlio di Henri Duchène, un grande paesaggista francese che, nella tradizione di Versailles e di Le Nôtre, ha fatto rivivere i giardini per sostituire un paesaggio più romantico, probabilmente progettato da Chaillou des Barres.

La cappella (XIX secolo) è attualmente in fase di restauro.

Il castello non può essere visitato.

Credito fotografico : Amis saint Colombar

---



## 📷 Chiesa di Saint-Sulpice (E)

La Chiesa di Entrains sur Nohain è posta sotto il nome di Saint Sulpice, è datata al XIII - XVI - XVIII secolo. Il suo coro risale al XIII secolo, la navata e il transetto sono stati costruiti nel 1595. Le due cappelle sono del XV secolo, per Sainte Marie, e del XVII secolo per San Giuseppe. Il portico del campanile è del 1766.

Credito fotografico : Amis de saint Colombar