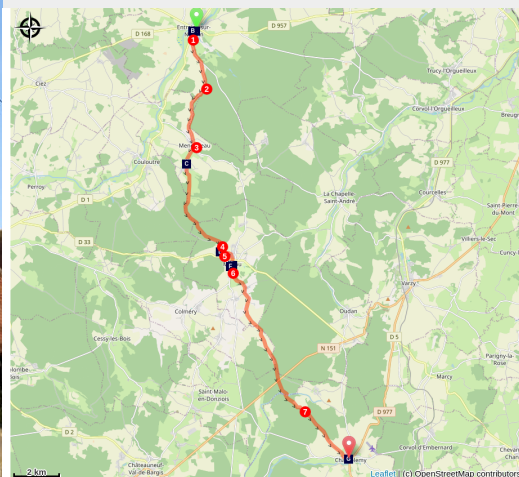


Entrains-sur-Nohain a Champlemy

France - Bourgogne-Franche-Comté



Église Saint-Maurice à Champlemy (Amis saint Colomban)



Durante queste 6 ore di cammino nella campagna del Nivernais, avete un appuntamento con diversi castelli.

Passeggiando, scoprirete il castello di Villers-Menestreau, chiuso e apparentemente addormentato nella sua valle. Godetevi la vista panoramica dalla cappella della Testa Rotonda prima di scoprire il maestoso castello di Menou, che non è aperto ai visitatori. In una radura, si attraversa il fiume Nièvre, tra due stagni che hanno dato il nome al dipartimento. A La Ferrière, si cammina sul Chemin de Compostelle (da Namur a Vézelay) fino a Champlemy. Visitate il castello medievale (XIV secolo), alcuni dei quali sono in rovina, ma i resti danno una buona idea dell'imponente edificio, oggi di proprietà della città di Champlemy. È in corso un importante progetto di restauro.

Informazioni utili

Pratica : A piedi

Durata : 6 h

Lunghezza : 24.2 km

Dislivello positivo : 385 m

Difficoltà : Media

Tipo : Etape

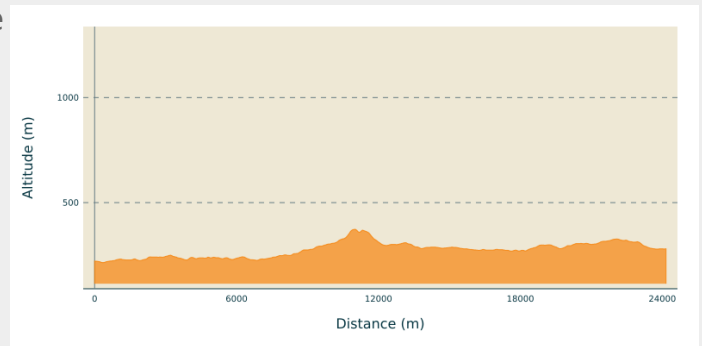
Itinerario

Partenza : Chiesa Saint-Sulpice, 2 B Place Saint-Sulpice, 58410 Entrains-sur-Nohain

Arrivo : Chiesa Saint-Maurice, 51 Rue des Moreaux, 58210 Champlemy

Comuni : 1. Bourgogne-Franche-Comté

Profilo altimetro



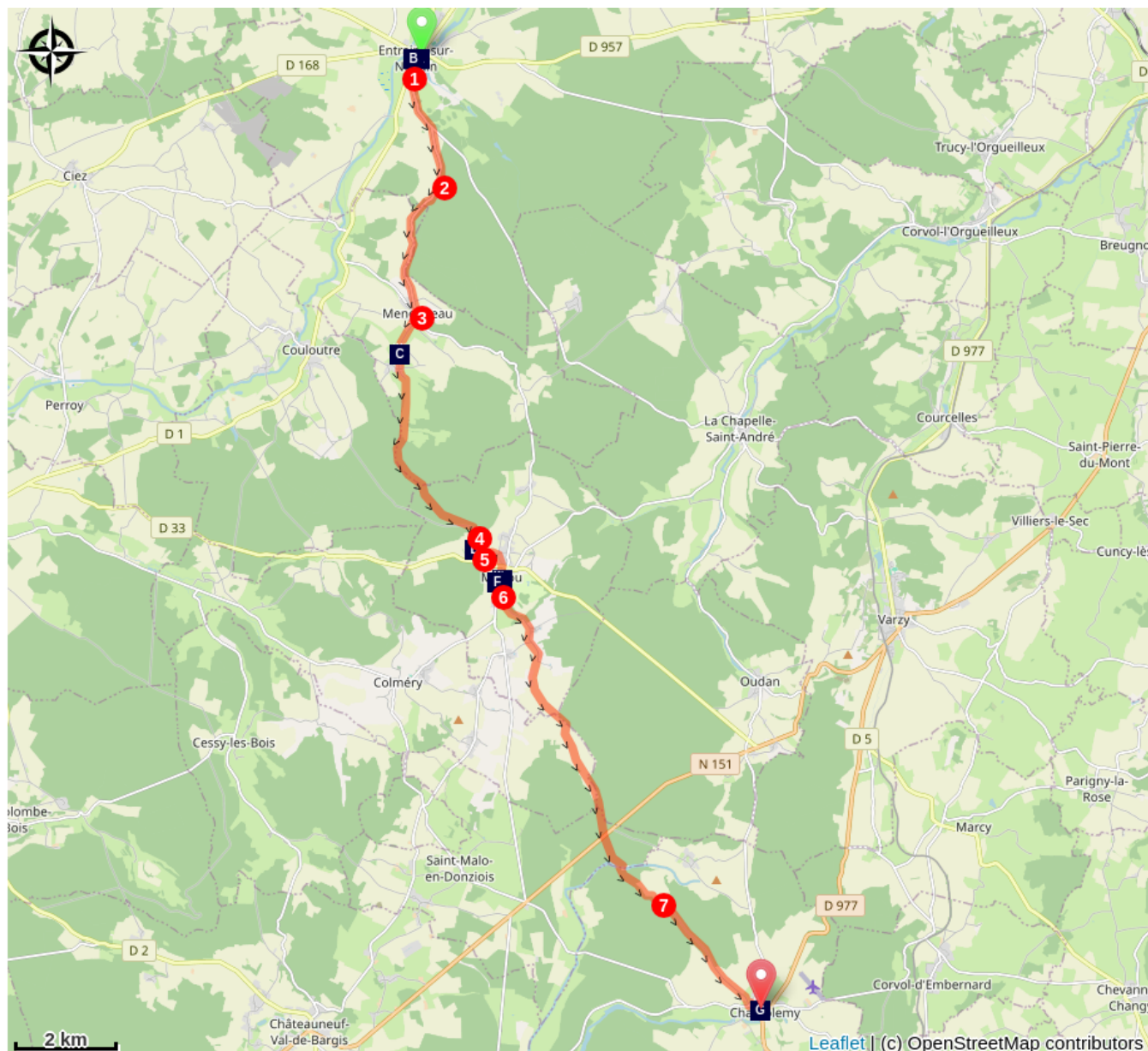
Altitudine minima 214
m

Altitudine massima 373
m

La vostra sosta inizia vicino al lato del letto della chiesa di Entrains-sur-Nohain, attraversa la piazza del municipio e gira a destra in rue du Chapeau rouge poi rue de la Croix d'Or.

1. All'uscita dalla città, girare a sinistra sulla D5, dopo l'incrocio della strada forestale girare a destra in direzione Menestreau, strada asfaltata.
2. Le Minerai, prendere la strada asfaltata leggermente a destra, dritto fino a Menestreau.
3. a Menestreau, girare a sinistra e subito a destra su rue de l'église poi Route du Minerai, dritto all'incrocio, route de Villiers, attraversare Villiers, al 10 route du Col du Loup prendere la strada a destra, dritto fino all'incrocio con la strada asfaltata.
4. girare a sinistra e prendere il sentiero che sale alla Chapelle de Tête Ronde, scendere di nuovo sulla strada asfaltata, girare a sinistra, proseguire dritto in direzione Menou.
5. The Monarderie, girare a destra, Chemin de la Monarderie, attraversare la D33 prendendo la rue des Écoles leggermente a sinistra, girare a destra in rue des Tuillères.
6. Au calvaire prendere la strada asfaltata sulla sinistra, proseguire dritto fino a La Ferrière.
7. alla Ferrière, girare a destra sul Chemin de Compostelle, direzione Champlemy, all'incrocio all'ingresso di Champlemy, girare a sinistra poi a destra, rue des Carrières e rue de l'Église, punto di arrivo.

Sulla tua strada...



 Chiesa di Saint-Sulpice (A)

 Castello di Villiers-Menestreau (C)

 Chiesa di Saint-Siméon a Menou (E)

 Chiesa di Saint-Maurice a Champlemy (G)

 La casa dell'ammiraglio a Entrains-sur-Nohain (B)

 Cappella della Tête Ronde a Menou (D)

 Castello di Menou (F)

Tutte le informazioni utili

Comment venir ?

Trasporto

Bus Mobico Bourgogne Franche-Comté

[Ligne Clamecy - Nevers](#)

Sulla tua strada...



Chiesa di Saint-Sulpice (A)

La Chiesa di Entrains sur Nohain è posta sotto il nome di Saint Sulpice, è datata al XIII - XVI - XVIII secolo. Il suo coro risale al XIII secolo, la navata e il transetto sono stati costruiti nel 1595. Le due cappelle sono del XV secolo, per Sainte Marie, e del XVII secolo per San Giuseppe. Il portico del campanile è del 1766.

Credito fotografico : Amis de saint Colomban



La casa dell'ammiraglio a Entrains-sur-Nohain (B)

À Entrains-sur-Nohain, una magnifica casa padronale in pietra e mattoni, costruita nel XVII secolo, prima di proprietà del duca di Bellegarde, poi dell'ammiraglio di Coligny, da cui il nome: Maison de l'Admiral.

Non aperto al pubblico.

Credito fotografico : Amis de saint Colomban



Castello di Villiers-Menestreau (C)

Il castello di Villiers Menestreau risale al XIII-XIX secolo. E 'stato ricostruito nel 15 ° secolo su terra formando una roccaforte con Nanvignes. Questo castello feudale, si trova in una zona collinare. Il castello controllava la vecchia strada romana che conduceva a Entrains-sur-Nohain. Proprietà dei Chabannes nel 1496, poi di Guillaume Tenon, tesoriere di Francia e consigliere del re nel 1506.

Il castello non può essere visitato.

[Per saperne di più](#): web cruncher

Credito fotografico : Amis saint Colomban



Cappella della Tête Ronde a Menou (D)

Notre Dame de Lourdes de la Tête Ronde a Menou fu costruita nel 1872, secondo una promessa fatta dagli abitanti del villaggio. Quest'ultimo, infatti, si impegna a costruire una cappella se, durante la guerra del 1870, i prussiani non vengono a Menou. Sembra che Dio abbia ascoltato le loro preghiere..... e che uno dei suoi ministri non abbia mancato di ricordare agli abitanti la loro promessa.

Un panorama molto bello sul fiume Nièvre è offerto a voi così come il villaggio di Menou con il suo castello.

[Per saperne di più sul sito web del comune di Menou](#)

Credito fotografico : <http://www.menou58.fr>



Chiesa di Saint-Siméon a Menou (E)

La chiesa di Saint-Siméon a Menou risale al XII secolo; la facciata e il campanile sono stati ricostruiti nel XIX secolo.

Nanvignes, l'antico nome di Menou, era un luogo di pellegrinaggio nel Medioevo. La chiesa ospitava le reliquie di San Simeone del X secolo.

La chiesa è chiusa, chiedete al Comune la chiave vicino alla chiesa.

Credito fotografico : Amis saint Colomban



Castello di Menou (F)

Circondato da un giardino alla francese a cui si accede attraverso un magnifico cancello con lo stemma dei Menou-Damas, questo castello è composto da un padiglione centrale, sormontato da un campanile, e da due padiglioni quadrati, ciascuno dei quali confinante con un piccolo edificio, uno dei quali ospita una cappella.

Descritta come "Versailles du Nivernais", fu costruita nel 1672 dall'architetto Barthélémy Le Blanc, sulle fondamenta dell'ex castello di Nanvignes, per François de Menou.

[Per saperne di più sul sito web del comune di Menou](#)

Credito fotografico : Amis saint Colomban



📷 Chiesa di Saint-Maurice a Champlemy (G)

Chiesa in stile gotico a Champlemy costruita nel XVI secolo per sostituire una chiesa romanica. Il campanile è del XVII secolo.

Il portico in legno, oggi così raro, è un luogo di accoglienza e di scambio prima di entrare in chiesa.

[Maggiori informazioni sul sito web del croqueur](#)

Credito fotografico : Amis saint Colomban