Champlemy a Prémery

France - Bourgogne-Franche-Comté

Église Saint-Marcel à Prémery (Amis de saint Colomban)

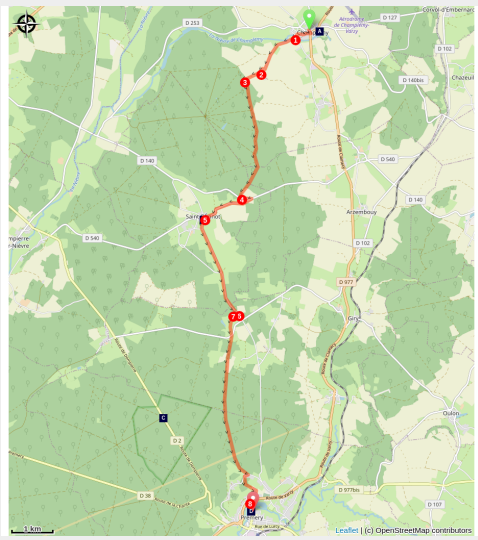

Una sosta nei boschi del Nivernais, prendetevi una pausa a Saint-Bonnot per scoprire la storia della chiesa.

Una breve tappa in chilometri ma ricca del suo patrimonio forestale.
Con un tasso di imboschimento superiore al 30%, il dipartimento di Nièvre dispone ora del 1° querceto in Francia. La foresta è stata per secoli un vettore economico, dalla fornitura di legna da carpenteria alla marina reale di Luigi XIV, alla fornitura di legna da ardere a Parigi per quattro secoli, alle grandi unità industriali di carbonizzazione del XX secolo.

Il patrimonio di Prémery vi sorprenderà con la sua diversità.

Per saperne di più sulle foreste del Nivernais

Informazioni utili

Pratica : A piedi

Durata : 4 h

Lunghezza : 15.6 km

Dislivello positivo : 247 m

Difficoltà : Facile

Tipo : Etape

Itinerario

Partenza : Chiesa di Saint-Maurice, 51 Rue des Moreaux, 58210 Champlemy
Arrivo : Collegiata chiesa Saint-Marcel, 16 place de l'église, 58700 Prémery
Comuni : 1. Bourgogne-Franche-Comté

Profilo altimetro

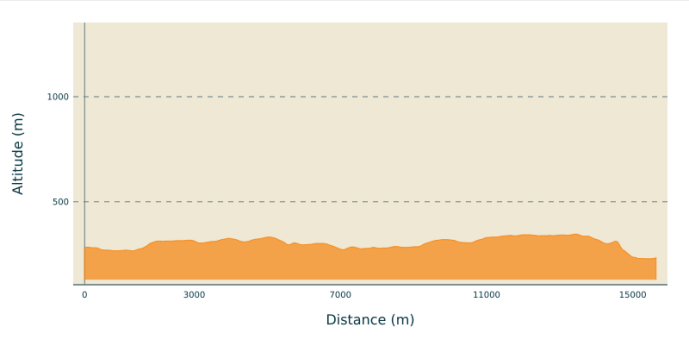

Altitudine minima 229 m

Altitudine massima 346 m

Uscendo dalla chiesa di Champlemy, girare a destra nella Grande Rue, subito a destra nella rue de la Poste:

1. Una via d'uscita dalla città in rue de la Poste, girare leggermente a destra.
2. Dopo 1,9 km dalla partenza, lasciate la strada asfaltata e prendete la strada sterrata di fronte a voi.
3. Lasciare il Lac Gauthier sulla sinistra per proseguire dritto fino all'incrocio con la strada forestale che aggira il bosco di Charnouveau fino a raggiungere la D140.
4. Girare a sinistra sulla D140, poi a destra sulla D540 fino a St-Bonnot.
5. A St-Bonnot, prendere la prima strada a sinistra davanti alla chiesa sulla D115.
6. Dopo 2,6 km sulla D115 dalla chiesa di St-Bonnot, a Les Caffards, prendere la strada sterrata sulla destra, prima del bivio Routes des Gounots.
7. Dopo 150 metri, prendere la strada a sinistra, attraversare la Route de la Grange Mouton, proseguire dritto per 3,7 km nella foresta. Attenzione, si attraversa un'area naturale protetta, si rimane sul sentiero. Alla Maison Forestière du Chasnay, girare a destra sulla strada asfaltata e poi il primo sentiero a sinistra nel bosco, proseguire nella strada dal 19 marzo 1962 fino alla rotonda.
8. Attraversare la rotonda in direzione della rue des Ponts de Varzy, dopo 300 metri si arriva alla chiesa di St-Marcel de Prémery.

Sulla tua strada...

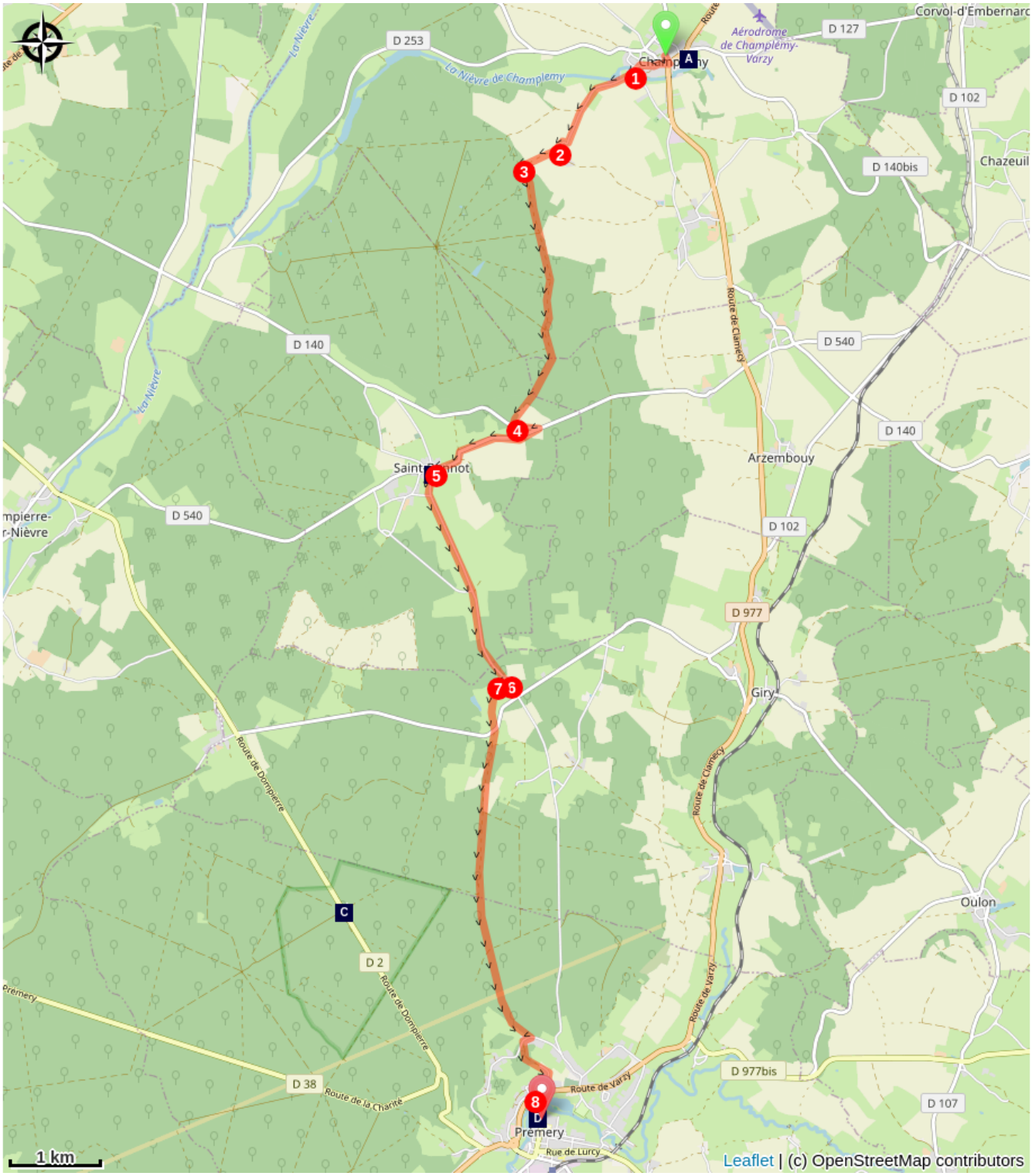

Castello di Champlemy (A)

Riserva naturale regionale Martelles (C)

Chiesa di Nostra Signora dell'Assunzione a Saint-Bonnot (B)

Collegiata di Saint-Marcel a Préméry (D)

Tutte le informazioni utili

Comment venir ?

Trasporto

Mobico Borgogna Franche-Comté Bus
Clamecy - Linea Nevers http://nievre.fr/IMG/pdf/30012018_ligne_45.pdf

Sulla tua strada...

Castello di Champlemy (A)

È possibile accedere alle rovine del castello dal sentiero accessibile sulla strada principale alla fermata dell'autobus.

Il castello è costruito nei pressi di un'antica strada romana, luogo di scambi, passaggi e invasioni nel corso dei secoli. Nel 1364, Marguerite de Fontenay possiede i terreni di Champlemy e costruisce il primo castello. Nel XV secolo, l'edificio fu progettato dal Bureau de La Rivière, il primo ciambellano di Carlo VI. Nel XVII secolo, il castello divenne proprietà di Anne de La Guiche, moglie di Henri de Schomberg, maresciallo di Francia. Nel XIX secolo, ha cambiato più volte proprietà ed è stata abbandonata nel corso del XX secolo.

Nel 2017 il comune è diventato proprietario del sito, un'associazione per la tutela del sito avrà il compito di reperire i fondi per avviare il restauro del castello.

Credito fotografico : Amis saint Colomban

Chiesa di Nostra Signora dell'Assunzione a Saint-Bonnot (B)

A Saint-Bonnot, chiesa del XIX secolo (1826) dedicata alla Madonna dell'Assunta, interamente ricostruita nel XIX secolo in sostituzione del vecchio santuario in rovina del 1155. Il campanile ha due campane. Costruzione in stile neoromanico. Il figlio naturale del conte di Osmond, signore della Vénerie, e Sarah Bernhardt riposeranno in una cripta della chiesa (quest'ultima di proprietà del castello della Vénerie, allora luogo d'incontro per una caccia memorabile). La chiesa è dotata di un impianto di riscaldamento centrale in legno, costruito in mattoni rossi, posto sotto la sacrestia.

Maggiori informazioni sul sito web di Saint-Bonnot

Credito fotografico : Amis de saint Colomban

Riserva naturale regionale Martelles (C)

La tua tappa è breve, questo ti dà il tempo di fare il percorso di scoperta di questa riserva di 252 ettari con stagni multimillenari e torbiere forestali. Contengono informazioni uniche sul clima e sull'ecologia degli ultimi secoli. Questa riserva è stata creata nel 2015. È possibile accedere ai vari percorsi di scoperta da Via Columbani, nel Charnets, girare a destra sulla strada e prendere il secondo sentiero a sinistra nel bosco, dopo 3 km si arriva al Rond-Point de Châteauneuf punto di partenza dei tour. Siete a 4,5 km da Prémery sulla D2.

Credito fotografico : Wikimédia réserve naturelle des Martelles

Collegiata di Saint-Marcel a Préméry (D)

La collegiata di Saint-Marcel a Premery, fondata nel 1196, comprende nove canonici. La facciata della chiesa risale al XIV secolo. Il lato del letto è con sette lati tagliati. La chiesa è a pianta rettangolare, con il campanile sporgente. La facciata del XIV secolo è fiancheggiata da una torretta per le scale. Il tetto piramidale del campanile è ricoperto di ardesia. Il portale meridionale è del XIII secolo, l'altare contiene, oltre alle reliquie di San Marcel, quelle di San Saviniano e San Potenziano (apostoli e martiri del Senegalese), e la magnifica Pietà del XVI secolo conserva alcune tracce di policromia. Un superbo baldacchino della Passione risalente al XV secolo. Un capitello dell'XI secolo funge da piedistallo per il fonte di acqua santa in ghisa del XVI secolo.

Per saperne di più: web-croqueur

Credito fotografico : Amis de saint Colomban