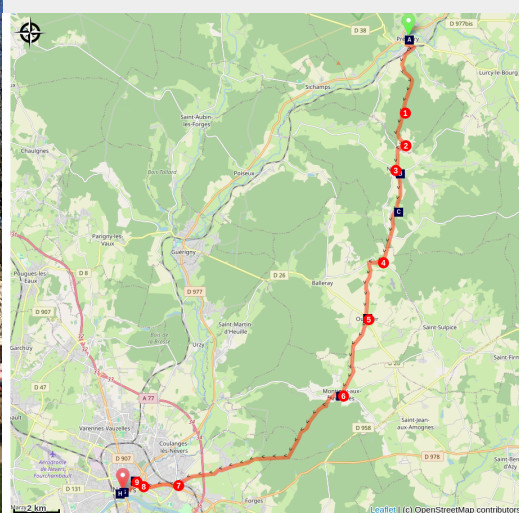


# Prémery a Nevers

France - Bourgogne-Franche-Comté



Palais Ducal à Nevers (Amis saint Colomban)



*Questa tappa è difficile a causa della sua lunghezza ma importante nella vita di San Colombano. Fu a Nevers che prese la barca con i suoi compagni per scendere lungo la Loira fino a Nantes. Prendetevi il tempo per visitare il patrimonio di Nevers.*

Lasciatevi guidare nella campagna del Nivernais, ammirate le chiese e i castelli che segnano la vostra sosta.

Potete accorciare questa tappa passando la notte a Montigny-aux-Amognes avrete percorso 18 km e il giorno dopo avrete 13 km e gran parte della giornata per visitare Nevers. Il ricco patrimonio della capitale della Nièvre vi sorprenderà con una strizzatina d'occhio nel deambulatorio della chiesa di Saint-Etienne e molte altre scoperte.

Potete soggiornare in un hotel a nord di Nevers sulla tappa da Nevers a La Charité-sur-Loire.

## Informazioni utili

Pratica : A piedi

Durata : 8 h

Lunghezza : 31.8 km

Dislivello positivo : 469 m

Difficoltà : Difficile

Tipo : Etape

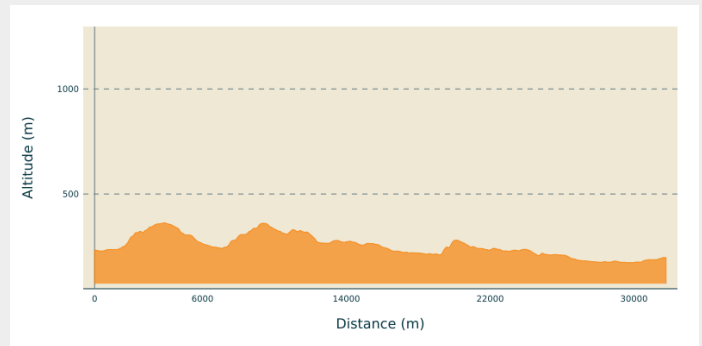
# Itinerario

**Partenza** : Collegiata chiesa Saint-Marcel,  
16 place de l'église, 58700 Prémery

**Arrivo** : Cattedrale di Saint-Cyr e Sainte-Julitte,  
6 Rue Abbé Boutillier, 58000  
Nevers

**Comuni** : 1. Bourgogne-Franche-Comté

## Profilo altimetro



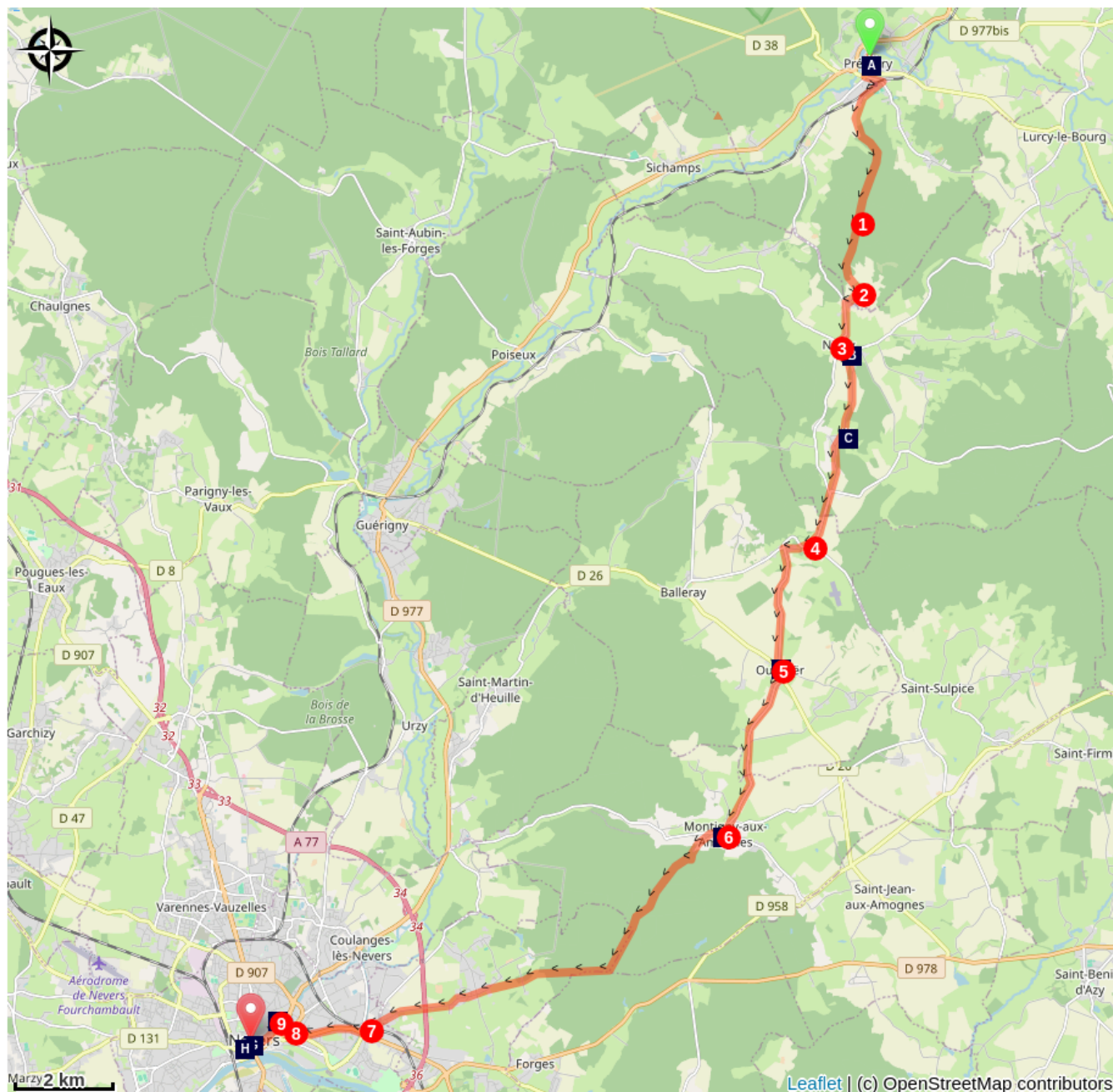
Altitudine minima 173  
m





Altitudine massima 363  
m





Dal capezzale della collegiata di Prémery, a destra di Place des Halles, strada principale prendere la quarta strada a sinistra di rue de la Gare, attraversare la linea ferroviaria prendere a destra rue de Nolay che corre lungo la linea ferroviaria dopo 500 m. continuare sulla strada sterrata.

1. A la patte d'oie prendete il sentiero di fronte a voi, dopo 1,3 km girate a destra verso Les Granges.
2. Les Granges si prende due volte a destra e poi a sinistra sulla D 148
3. Nolay girare a sinistra poi prima a destra o salire al cimitero per visitare la chiesa e godersi il panorama, Vecchio sentiero da Nolay a Nyon. Al calvario si trova la via del ritorno. Dritto verso Nyon camminando lungo la strada D148.
4. A Nyon lascia la D 148 per la D 104 davanti a te. All'ingresso della città prendere la strada sterrata di fronte a voi e la chemin de la Vieille Rue nel centro di Nyon girare a sinistra sulla D 176.
5. A Ourouër, girare leggermente a sinistra, passare davanti alla chiesa e prendere la prima strada a destra D 176.
6. To attraversare Montigny-aux-Amognes, rimanere sulla strada D 176 : strada per Ourouër poi strada per Nevers. All'uscita del villaggio prendere la prima a sinistra Chemin de la Prairie. Dopo 700 m prendere la strada a destra per 3,1 km dritto, attraversare Aubeterre, rue de Venille, rimanere sulla rue d'Aubeterre, attraversare l'autostrada sempre sulla D 176 rue des Sablons.
7. Prima del fiume girare a sinistra lungo il fiume, prendere il ponte sulla sinistra, prendere di fronte Faubourg du Grand Mouesse su 1,2 km fino alla piazza Jean Monnet, attraversare la piazza prendere rue du Petit Mouesse poi rue de Nièvre.
8. Attraversare la rue du Champ de Foire e poi il boulevard du Maréchal Koenig, girare subito a destra in rue Aublanc, costeggiare la place des Carmélites e proseguire su rue du Charnier. Fermatevi a visitare la chiesa abbaziale di St-Étienne.
9. Uscire dalla chiesa vicino a place de la Charte, poi girare a sinistra in rue St-Étienne, girare a sinistra per prendere la rue du fer di fronte a voi. All'incrocio con rue de Nièvre, girare a destra e proseguire dritto su rue Ferdinand Gambon, rue de l'oratoire, rue Marguerite Duras, attraversare la place de la République e prendere la rue de l'évêché di fronte a voi, prima a destra su rue de la Basilique, siete arrivati alla cattedrale di Nevers.

# Sulla tua strada...



-  Castello dei vescovi di Nevers e Prémery (A)
-  Castello di Prunevaux a Nolay (C)
-  Chiesa di Saint-Louis a Montigny-aux-Amognes (E)
-  Cattedrale di Saint-Cyr e Sainte-Julitte a Nevers (G)

-  Chiesa di Saint-Pierre a Nolay (B)
-  Chiesa di Saint-Fiacre a Ourouër (D)
-  Chiesa di Santo Stefano a Nevers (F)
-  Abbazia di Notre-Dame a Nevers (H)

# Tutte le informazioni utili

## Comment venir ?

Trasporto

[Gare SNCF](#)

10 Rue du Chemin de Fer

58000 Nevers

[Bus ville de Nevers](#)

# Sulla tua strada...

---



## Castello dei vescovi di Nevers e Prémery (A)

Nell'802 a Prémery, Carlo Magno restituì le terre di Prémery ai vescovi di Nevers, che rimasero proprietari fino alla Rivoluzione. La costruzione del castello iniziò nel XII secolo e l'edificio principale risale al XVI secolo. Sviluppi furono realizzati nel XVII secolo, nel XVIII secolo, il luogo fu abbandonato dai vescovi in favore di un altro castello più vicino a Nevers.

Non è possibile visitare l'edificio dal portico (XII-XV secolo).

[Per saperne di più su Wikipedia](#)

Credito fotografico : Amis de saint Colomban

---



## Chiesa di Saint-Pierre a Nolay (B)

La Chiesa di Nolay è posta sotto il nome di Saint Pierre, è datata tra il XVI e il XIX secolo. Di forma rettangolare con cuore a testa piatta e tre cappelle, il campanile è quadrato e fu ricostruito nel 1843.

Si può fare il giro del cimitero per ammirare il paesaggio e ritrovare la via del ritorno al Calvario.

[Ulteriori informazioni su:](#) Web-croqueur

Credito fotografico : Amis de saint Colomban

---



## Castello di Prunevaux a Nolay (C)

Il Fief des Prunevaux è un castello del XVIII secolo, ridisegnato nel XIX secolo. E 'stato costruito sulle rovine di una casa fortificata, di cui rimangono solo fondamenta e cantine a volta. Il castello appartiene alla nobile famiglia Leroy de Prunevaux dal 1668. Nel XVI secolo, i maestri vetrai giunsero dalla Lorena e si stabilirono nelle Verrerie: furono loro i responsabili delle vetrate del Priorato. Di questo periodo brillante rimangono il parco progettato da Le Nôtre, una cappella del XVI secolo e il priorato della fine del XVII secolo.

[Ulteriori informazioni su:](#) Web-croqueur

Credito fotografico : Amis de saint Colomban



## Chiesa di Saint-Fiacre a Ourouër (D)

La chiesa di Urouër è sotto il patrocinio di Saint Fiacre, un monaco irlandese che protegge i giardinieri e gli architetti del paesaggio. Le terre di Ourouër erano sotto la protezione dell'abbazia di Charité-sur-Loire. La chiesa del XII secolo è di forma rettangolare con campanile ottagonale.

[Ulteriori informazioni su:](#) Wikipedia

Credito fotografico : Amis de saint Colomban

---



## Chiesa di Saint-Louis a Montigny-aux-Amognes (E)

La chiesa di Montigny-aux-Amognes è sotto il patrocinio di Saint-Louis. È composto da una navata centrale e da un coro con abside rotonda dell'XI secolo.

E' in corso un programma di restauro.

[Ulteriori informazioni su:](#) La Bourgogne romane

Credito fotografico : Amis de saint Colomban

---



## Chiesa di Santo Stefano a Nevers (F)

La storia del Priorato di Santo Stefano inizia con una domanda sulla data della sua fondazione e la lapide dedicata a San Colombano nel deambulatorio sud del coro aggiunge mistero. Sembra che la tradizione di Nevers racconti la fondazione di una comunità di donne sotto il governo di San Colombano. Leggi Abbaye Notre-Dame de Nevers nel patrimonio della città di Nevers.

Il priorato di Saint-Etienne fu fondato dal conte Guglielmo I di Nevers, che lo pose poi sotto l'autorità dell'abbazia di Cluny. La chiesa fu costruita tra il 1063 e il 1097. Può sostituire un edificio più vecchio.

Prendetevi il tempo di visitare una delle chiese romaniche meglio conservate della Borgogna.

Credito fotografico : Amis de saint Colomban



## Cattedrale di Saint-Cyr e Sainte-Julitte a Nevers (G)

La cattedrale a Nevers è dedicata a San Ciro (Ciro), martirizzato nel 304 all'età di tre anni, e a sua madre Santa Giulietta (Julitta), anch'essa martirizzata. E' costruita nella parte più alta della città sul sito di un tempio gallo-romano dedicato a Giano, i cui resti sono stati scoperti intorno al 1904 durante gli scavi archeologici ai piedi dell'edificio. La diocesi di Nevers è stata fondata nel VI secolo. Nel XII secolo, l'edificio è stato ricostruito, ma ha ancora il battistero del VI secolo, che può essere visitato (informazioni presso l'ufficio turistico). Restaurato nel XVIII secolo, l'edificio è maestoso per dimensioni e luminosità. Con il suo doppio coro, così raro nelle chiese, merita di essere visitato.

Credito fotografico : Amis de saint Colomban



## Abbazia di Notre-Dame a Nevers (H)

Gli inizi di questa abbazia di Notre-Dame a Nevers rimasero a lungo all'ombra del monaco Babolene, formatosi nell'abbazia di Luxeuil nel VII secolo. Le sorgenti sono incomplete e l'archeologia chiarirà forse il legame con il monachesimo lussemburghese.

Leggi il rapporto degli scavi archeologici del 2004 effettuati dal Centre d'Étude Médiéval d'Auxerre.

[Per saperne di più su di esso](#)

Oggi, in rue Saint-Genest, vi sono ancora i resti degli edifici monastici trasformati in casa di riposo.

[Ulteriori informazioni su:](#) Wikipedia

Se avete fatto la deviazione verso rue Saint-Genest, vi consigliamo di camminare qualche decina di metri a nord dell'abbazia per prendere rue de la Porte du Croux e ammirare i resti dei bastioni medievali che ospitano il Museo Archeologico.

[Ulteriori informazioni su:](#) Città di Nevers

Passeggiate per le vecchie strade di Nevers con le case a graticcio

Credito fotografico : Amis de saint Colomban