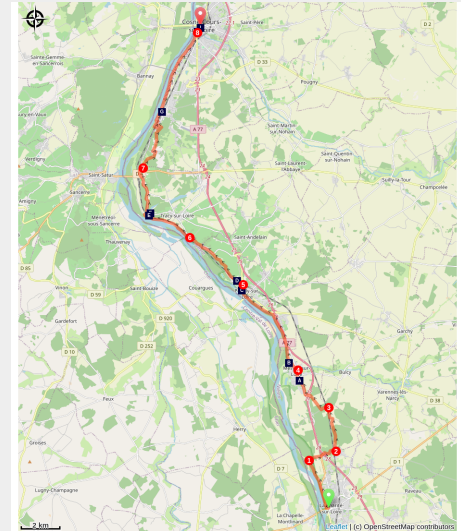


La Charité-sur-Loire a Cosne-sur-Loire

France - Bourgogne-Franche-Comté



Pouilly-sur-Loire avec ses vignes de Pouilly-Fumé (Amis de saint Colomban)



Un'intera concentrazione di siti del patrimonio che vi accompagnano nella Valle della Loira. Meritano di dedicar loro un po' di tempo e per questa lunga tappa vi invitiamo a fare una pausa, dopo 16 km, a Pouilly-sur-Loire. Sono auspicabili due giorni dedicati a questa fase.

Primo contatto con il famoso vigneto delle rive della Loira a Pouilly-sur-Loire e Sancerre sulla riva sinistra del fiume. La visita di Sancerre e Saint-Satur merita una giornata intera che non è prevista in via Columbani. I paesaggi della riva sinistra della Loira vi accompagnano durante tutta la vostra passeggiata.

La riserva naturale della Valle della Loira vi accoglie in alcuni punti del vostro viaggio.

Lasciatevi sorprendere dai paesaggi nei vigneti, dai castelli (proprietà private) e dalle chiese nei villaggi.

Informazioni utili

Pratica : A piedi

Durata : 9 h

Lunghezza : 35.8 km

Dislivello positivo : 447 m

Difficoltà : Difficile

Tipo : Etape

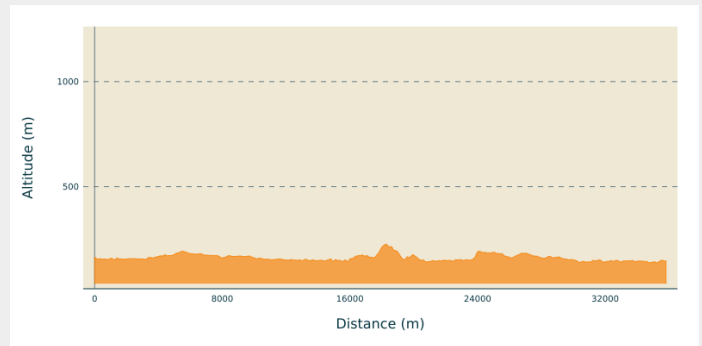
Itinerario

Partenza : Chiesa Notre-Dame, 9 Impasse Sainte-Croix, 58400, La Charité-sur-Loire

Arrivo : Chiesa di Saint-Jacques, 8 rue Saint-Jacques, 58200, Cosne-sur-Loire

Comuni : 1. Bourgogne-Franche-Comté

Profilo altimetro



Altitudine minima 138 m

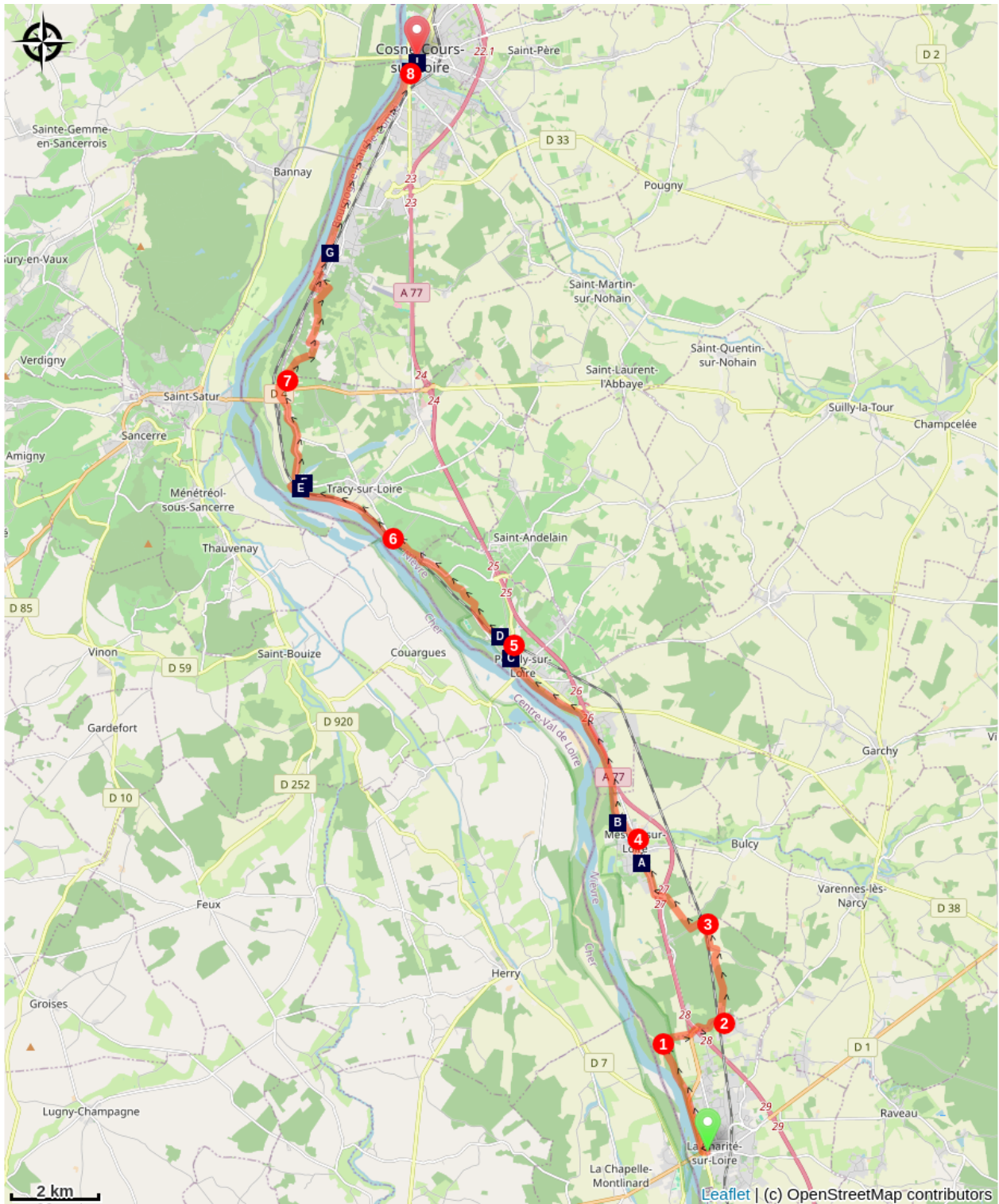
Altitudine massima 226 m






A La Charité-sur-Loire, località Sainte-Croix, girare a destra su rue du Pont, verso la Loira, prima del ponte girare a destra su quai Foch, percorrere 1300 m sul sentiero tra la Loira e quai Foch, proseguire dritto lungo la Loira all'incrocio di quai Foch a destra.





1. Dopo 1600 m. la strada gira a destra, attraversa l'autostrada sul ponte e gira intorno alla rotonda.
2. Dopo aver attraversato il ponte, prendete la strada a sinistra e rimanete sulla destra fino ad attraversare i binari della ferrovia. Prendere la prima strada a sinistra, rue de la Vallée de Charrant, proseguire dritto sulla strada sterrata. Dopo 1700 m svoltare a sinistra sulla strada che costeggia la ferrovia.
3. A sinistra passare sotto la ferrovia, poi prima strada a destra fino alla rotonda, attraversare la rotonda, prendere il ponte dell'autostrada in direzione di Mesves-sur-Loire. Camminare sullo sterrato lungo la D907 sulla destra. Attraversare Mesves-sur-Loire direttamente su rue d'Antibes.
4. Dopo aver preso il ponte sul fiume Le Mazou, prendere la prima a sinistra, rue de Pouilly, proseguire sulla strada sterrata lungo il fiume, Le Mazou. Prendere la D907, quai de Loire per 1400 m. Rimanete sulle rive della Loira prendendo il Chemin Des Roches, quai Marcel Demarqui, quai du Docteur Jules Sebillotte. Dopo 2200 m girare a sinistra, rue Poterne Mouron, davanti alla chiesa girare a sinistra e poi la prima a destra, rue Théophile Morin, a sinistra, rue de Paris.
5. Passate sotto la ferrovia, la prima strada a sinistra, percorrete il sentiero che costeggia i vigneti e poi prendete la seconda strada a sinistra attraverso i vigneti. Il sentiero si snoda lungo il bosco sulla sinistra. Proseguire dritto sulla D153 rue Saint-Vincent, Les Loges. Nel villaggio, all'incrocio, proseguire dritto e prendere il sentiero tra le case, continuare sulla strada sterrata attraverso i vigneti, rue des petits Cris, sulla sinistra rue des Coteaux.
6. Prendere a sinistra per seguire sempre a sinistra la D243 per attraversare la ferrovia e prendere la strada a destra che costeggia la ferrovia a 2200m, prendere la strada a destra che attraversa la ferrovia, si arriva a Tracy-sur-Loire, rue de Loire, (visitare la chiesa a sinistra e ammirare il castello a destra), prendere a sinistra la D553 che attraversa Tracy, poi sempre dritto prendere a sinistra la D243

7. Attraversare la frazione di La Roche dopo l'incrocio con la D4 prendere la terza strada sterrata a destra poi a sinistra Chemin des Merisiers, a sinistra Route de Villefroide, prima strada a destra, proseguire dritto ad ogni incrocio. Dopo 1500 m. all'incrocio prendere due volte a sinistra D243 poi a destra rue des Vignes attraversare la ferrovia prendere a destra, Chemin des vignes de Sainte-Brigitte, dopo la cappella Sainte-Brigitte prendere a sinistra poi a destra seguire il fiume Loira prendendo chemin Chantier Blanc poi strada turistica, quai Maréchal Joffre, si arriva a Cosne-sur-Loire
8. Al parcheggio girate a destra rue de la Forges e a sinistra rue Saint-Aignan dopo la rotonda rue Saint-Jacques siete arrivati davanti alla chiesa.

Sulla tua strada...



-  Monumento al barone Philippe de Bourgoing in Mesves-sur-Loire (A)
-  Chiesa di San Pietro a Pouilly-sur-Loire (C)
-  Chiesa di Saint-Symphorien a Tracy (E)
-  Cappella Sainte-Brigitte a Villechaud, Cosne-sur-Loire (G)
-  Chiesa di Saint-Jacques a Cosne-sur-Loire (I)

-  Riserva naturale della Valle di Loire in Mesves-sur-Loire (B)
-  Vignoble de Pouilly Fumé a Pouilly-sur-Loire (D)
-  Castello di Tracy a Tracy-sur-Loire (F)
-  Chiesa di Saint-Agnan a Cosne-sur-Loire (H)

Tutte le informazioni utili

Comment venir ?

Trasporto

[Stazione ferroviaria SNCF e stazione degli autobus](#)

Place de la Gare
58200 Cosne-sur-Loire

[Stazione ferroviaria SNCF Pouilly-sur-Loire](#)

Sulla tua strada...



Monumento al barone Philippe de Bourgoing in Mesves-sur-Loire (A)

Monumento commemorativo in memoria del barone Philippe de Bourgoing, cavaliere di Napoleone III, e della guerra del 1870. Il barone Philippe de Bourgoing (1827-1882), cavaliere di Napoleone III, colonnello dei moti di Nièvre, la famiglia di cui domiciliato nel Castello di Anagallide azzurra. La sua azione valorosa durante la guerra del 1870 valse la pena a esso di essere il comandante promosso della Legione di onore.

Credito fotografico : Amis de saint Colomban



Riserva naturale della Valle di Loire in Mesves-sur-Loire (B)


Tutto nel corso del Suo avanzamento sugli orli di Loire sta per scoprire l'eredità naturale ricca di Loire. Di un'area di 1.454 ettari classificata nel 1995, confina di reparti di Nièvre, Banca Giusta, e della Banca Cara, Lasciata.

Le panchine di sabbie che si trasferiscono alla simpatia delle inondazioni del fiume danno un carattere selvatico a ilots così come a iles ancorato nel letto di Loire.

Un viaggio nel mezzo di cerchi ligériens naturali diversi. Dalla foresta alluvionale nei prati all'inglese secchi per mezzo di chenaux secondario, Loire La rivela i suoi segreti e combina di incontrarLa con Bréphine ligérienne, l'Assenzio di villaggio o la Lontra dell'Europa.

Impieghi il tempo per leggere i pannelli explicative.

Credito fotografico : Amis de saint Colomban



Chiesa di San Pietro a Pouilly-sur-Loire (C)

La chiesa fu consacrata nel 1120 e poi ricostruita all'inizio del XIII secolo. Il portale del XVI secolo restaurato nel XIX secolo è in stile gotico. Il campanile del XIII secolo ha due campate su ciascuno dei quattro lati, il tetto della chiesa è coperto di ardesia. Al campanile si accede da una scala a chiocciola all'esterno. La chiesa ha subito importanti restauri nel XIX secolo. Le numerose finestre in stile gotico conferiscono una bella luminosità all'interno della navata centrale.

Credito fotografico : Amis de saint Colomban



🍷 Vignoble de Pouilly Fumé a Pouilly-sur-Loire (D)

La varietà di chicco d'uva bianca sauvignon è all'origine di Pouilly-Fumé, arricchito da terre calcaree produce un vino con un mazzo raffinato molto là fraîcheur. Le viti scendono fino all'orlo di Loire.

La presenza di selce approfonditamente nel terreno calcareo di AOP POUILLY-FUMÉ. Le radici delle viti più vecchie stanno per scavare da esso fuori aromi sassosi minerali con arma che si incontrano in bocca e completano gli aromi di agrumi tipici di sauvignon bianco.

Credito fotografico : Amis de saint Colomban



🏰 Chiesa di Saint-Symphorien a Tracy (E)

La chiesa si trova vicino al castello, a un chilometro e mezzo da Boisgibault. Vicino alla chiesa si trovano tre stele funerarie di famiglie che vivevano nel castello.

Credito fotografico : Amis de saint Colomban



🏰 Castello di Tracy a Tracy-sur-Loire (F)

Il castello di Tracy sorge su uno sperone roccioso che domina il fiume Loira, in un comune che porta il suo nome. Un bellissimo portale rinascimentale decora la facciata con una sobria eleganza. Un mastio medievale domina gli alti tetti di ardesia. Nel 1586, François Stutt sposò Françoise de Bar che gli portò in dono la signoria di Tracy. Attraverso il loro matrimonio, i discendenti del Conte di Assay e di suo figlio minore, François Stutt, attuale proprietario del Château de Tracy, riunirono i due rami della stessa famiglia che erano stati separati per quasi quattro secoli.

L'attuale azienda familiare è stata ricreata dal conte e dalla contessa Alain d'Estutt d'Assay nel 1952, è guidata da Juliette d'Assay, l'ultima dei loro quattro figli.

La famiglia produce vini il più possibile fedeli ai terroir sfruttati dal Château de Tracy, praticando una viticoltura e una vinificazione naturale, favorevole all'espressione dell'uva Sauvignon.

Proprietà privata, non può essere visitata.

Credito fotografico : jacques.pruhdhon



Cappella Sainte-Brigitte a Villechaud, Cosne-sur-Loire (G)

Guy de Mello, vescovo di Auxerre dal 1247 al 1269, fece costruire un oratorio sulle rovine del castello dei vescovi di Auxerre. L'attuale cappella, che riutilizza in parte mura che sembrano risalenti al XV secolo, fu costruita per servire come luogo di culto temporaneo dopo il crollo del campanile di St-Aignan a Cosne-sur-Loire nel 1738. Fu consacrata il 6 dicembre 1742 a Ste-Brigitte de Suède, dove si venerava anche St-Nicolas.

Il lato est della cappella di Sainte-Brigitte conserva le tracce di diverse aperture murarie.

L'edificio riutilizza una parte delle mura dell'ex castello dei vescovi di Auxerre, costruito su questo sito, che sarà in rovina alla fine della Guerra dei Cent'anni.

Il campanile risale al 1862.

Credito fotografico : Amis de saint Colombar



Chiesa di Saint-Agnan a Cosne-sur-Loire (H)

La chiesa di Saint-Agnan (o Saint-Aignan, vescovo di Orléans) è stata costruita sul luogo di un oratorio del VI secolo dedicato a San Fronte. Più tardi, su iniziativa di Hugues, abate di Cluny, i benedettini costruirono la chiesa di Saint-Agnan che fu completata all'inizio del XII secolo. Di questo periodo rimangono il portale romanico, ben conservato grazie al campanile-portico, l'abside, l'abside, l'abside e alcuni elementi murari.

L'incendio e i crolli hanno distrutto parte della chiesa, che è stata ricostruita nel XVIII secolo.

Credito fotografico : Amis de saint Colombar



📍 Chiesa di Saint-Jacques a Cosne-sur-Loire (I)

La chiesa di St Jacques è stata costruita nel XV secolo sul sito della collegiata di St Laurent, costruita nell'XI secolo da Hugues de Châlon, vescovo di Auxerre.

In stile gotico, la facciata esterna presenta, in cima al frontone, una curiosa piattaforma quadrata traforata, accessibile dal campanile. Gli viene attribuito un ruolo di torre di guardia.

L'interno è costituito da una navata centrale a quattro campate affiancata da navate laterali e seguita da un presbiterio che termina in un chevet a cinque facce. Degna di nota è una vetrata di San Nicola (patrono dei bargemmiere), la cui parte inferiore rappresenta l'inondazione della Loira nel 1846.

Sotto il fonte battesimale è stata scoperta una cripta, la cui volta è decorata con un affresco del XV secolo raffigurante Cristo, circondato dagli attributi dei quattro evangelisti. Nella mano sinistra tiene un globo sormontato da una croce e benedice con la destra.

Credito fotografico : Amis de saint Colomban