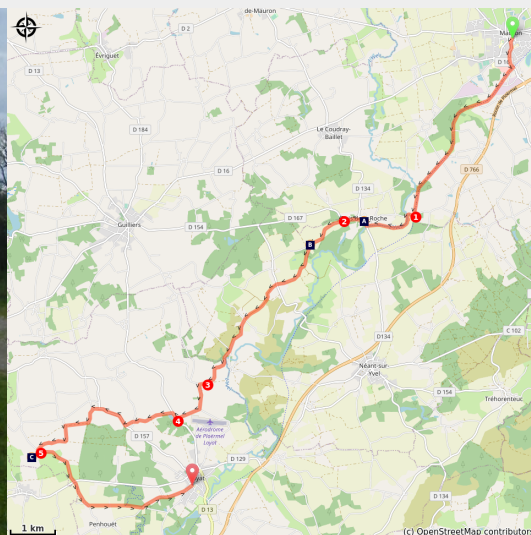


da Mauron a Loyat

France - Bretagne



Croix de chemin près de Loyat (Amis Bretons de Colombran)



Lungo il Doueff e il Yvel.

Questa tappa inizia con un lungo viaggio sulla Greenway. Questo è stato creato sul sito della vecchia linea di tram che andava da Questembert a La Brohinière, vicino a Montauban-de-Bretagne, ed è stato costruito tra il 1880 e il 1884. Seguiremo prima il percorso del Doueff e poi dello Yvel. Il fiume sorge vicino alla leggendaria fontana di Barenton e sfocia nell'Etang au Duc che si estende tra Loyat e Ploermel. Il sentiero attraversa poi un paesaggio verde e collinare con numerosi allevamenti di bestiame con il massiccio del bosco di Brocéliande sullo sfondo. Passeremo accanto al castello di Bois de la Roche (proprietà privata nascosta dietro le sue mura) e faremo il giro del castello di Loyat nascosto nel bosco di Crenion.

Informazioni utili

Pratica : A piedi

Durata : 5 h 48

Lunghezza : 22.7 km

Dislivello positivo : 265 m

Difficoltà : Media

Tipo : Etape

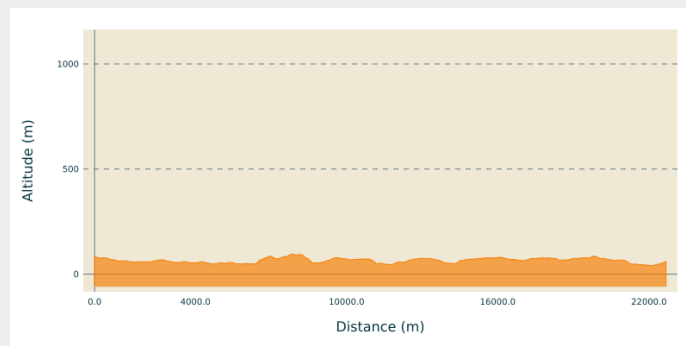
Itinerario

Partenza : Attraversamento delle strade della Città di legno e Docteur Guérin - 56430 - Mauron

Arrivo : Incrocio tra Rue de l'Abbaye e Rue des Rosiers - 56800 - Loyat

Comuni : 1. Bretagne

Profilo altimetro

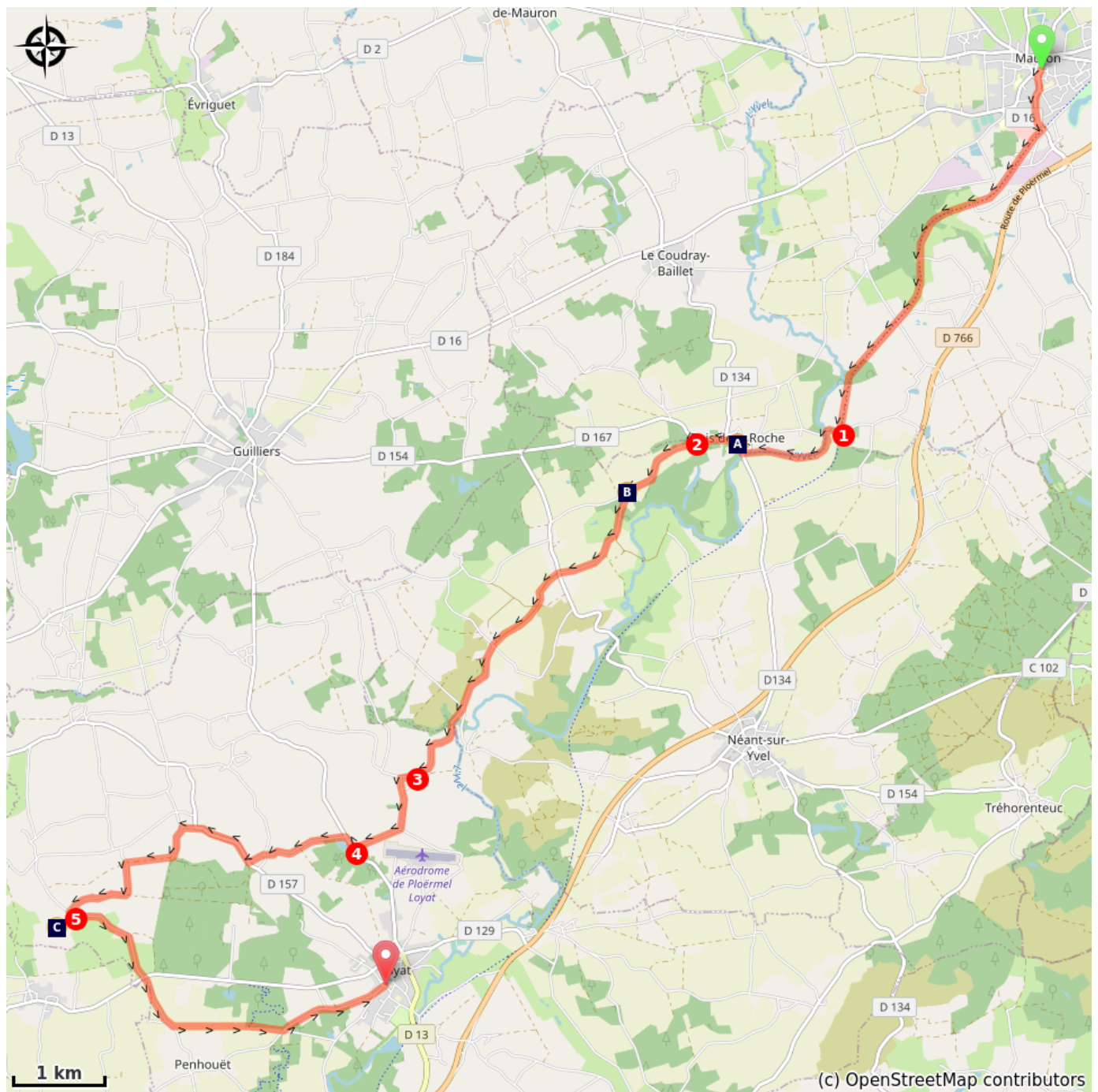




Altitudine minima 40 m Altitudine massima 95 m

Scendere lungo la rue du Dr Guérin, poi girare a destra e raggiungere l'inizio della corsia verde accanto al sentiero di scoperta dell'Etang de la Folie. Seguire questo percorso fino all'indicazione del Bois de la Roche sulla destra.

1. Svoltare a destra in direzione del Bois de la Roche e, dopo il ponte sull'Yvel, prendere il sentiero segnalato sulla sinistra e, dopo aver preso la passerella, seguire il sentiero che costeggia il mulino del Bois de la Roche. Quando si raggiunge la D134, girare a destra e salire verso il villaggio. Attraversala e segui la D167.
2. Girare a sinistra verso Kernéant. Al bivio della cappella, girare a sinistra e proseguire la strada fino al villaggio di Tréguier.
3. Nel villaggio di Tréguier, girare a sinistra davanti al calvario di legno. Alla fine di questa strada, girare a sinistra, poi a destra all'incrocio prima delle piste dell'aeroporto e raggiungere la strada D13.
4. Girare a destra sulla D13, poi a sinistra verso Létéhan. Attraversare il villaggio e proseguire fino alla D157. Girare a destra verso Kerbois. Passare tra il Calvario e il monumento in memoria dei maquisardeschi e, alla fine della strada, prendere il sentiero a sinistra. Girare a destra prima di raggiungere il bosco. Proseguire sul sentiero a sinistra e raggiungere Crétudel.
5. Nel villaggio, all'incrocio della croce, girare a sinistra verso Crénion e proseguire fino a Kerboclion. Dopo il paese, prendere il sentiero a sinistra, poi il vicolo che lo prolunga. Una volta raggiunta la strada, girare a sinistra e raggiungere Loyat.

Sulla tua strada...



 Castello del Bois de la Roche (A)
 La cappella di Crédutel (C)

 Cappella di Kernéant (B)

Tutte le informazioni utili

Comment venir ?

Trasporto

I mezzi di trasporto in Bretagna sono raggruppati su [Breizhgo](#) e [Mobibreizh](#).

Sulla tua strada...



Castello del Bois de la Roche (A)

Il villaggio di Bois de la Roche ha la particolarità di essere situato su due comuni (Mauron e Néant). E' la strada centrale che fa da confine. Fu un villaggio prospero fino alla Rivoluzione.

Il suo castello domina la valle di lYvel, ma dell'antica fortezza smantellata sotto il Terrore, ne rimane solo un quarto.

Credito fotografico : Amis Bretons de Colombran



Cappella di Kernéant (B)

Cappella del XVI secolo, restaurata nel XVII secolo dal conte Henri de Volvire, dedicata a Notre Dame, situata sulla cima di una collina di fronte al massiccio di Brocéliande. È circondata da cinque impressionanti querce cave dalle forme spettrali classificate come "alberi notevoli". Si dice che questi alberi siano serviti come nascondiglio per quattro giovani durante il raid di Guilliers nel gennaio 1944.

Credito fotografico : Amis Bretons de Colombran



La cappella di Crédutel (C)

Questa cappella, dedicata a San Colombano, San Cornelly e San Nicodemo, fu costruita sulle alture a ovest del villaggio nel 1711 e fu benedetta il 27 giugno 1714. In uno stato di degrado, è stato restaurato nel 1985 da un'associazione di conservazione.

Il perdono ora avviene ogni anno l'ultima domenica di agosto.

La fontana è indicata all'incrocio prima della cappella sotto il nome di "Fontaine d'aha", o "Fontana dal basso" a Gallo.

Anche se ancora accessibile, dall'ultimo raggruppamento di proprietà agricole, la fontana si trova ora su un terreno privato e non è più mantenuta.

Sulla sua base possiamo indovinare la data del 1719.

È dedicato a San Colombano e San Nicodemo.

Credito fotografico : Amis Bretons de Colombran
