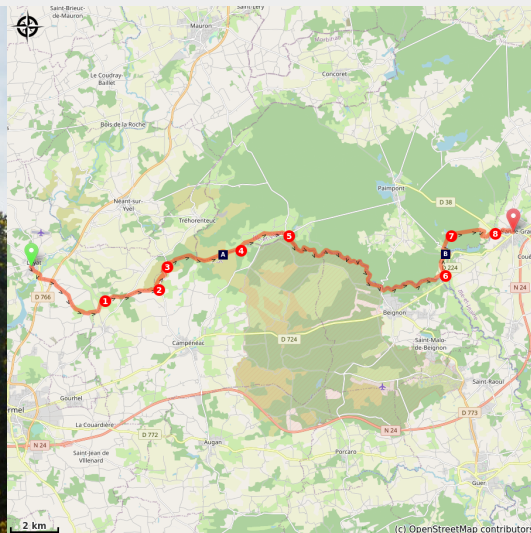


da Loyat a Plélan le Grand

France - Bretagne



Croix de Ste Anne à Campénéac (Amis Bretons de Colomban)



Attraverso la foresta di Brocéliande

Durante questa tappa passeremo vicino ad alcuni siti della leggendaria Brocéliande e di Re Artù come Trehorenteuc, la Val sans retour, la Tomba dei Giganti o la fontana di Barenton, ma anche ad alcuni siti industriali come le Forge . Andremo anche lungo l'accampamento militare di San Cyr Coëtquidan. Ci troveremo a volte in mezzo alla brughiera, a volte in mezzo alla foresta.

Informazioni utili

Pratica : A piedi

Durata : 7 h 24

Lunghezza : 29.2 km

Dislivello positivo : 554 m

Difficoltà : Media

Tipo : Etape

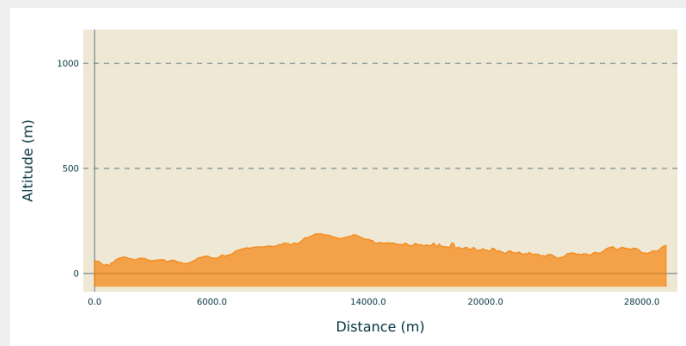
Itinerario

Partenza : Incrocio tra Rue de l'Abbaye e Rue des Rosiers - 56800 - Loyat

Arrivo : Place de l'église - 35380 - Plélan-le-Grand

Comuni : 1. Bretagne

Profilo altimetro

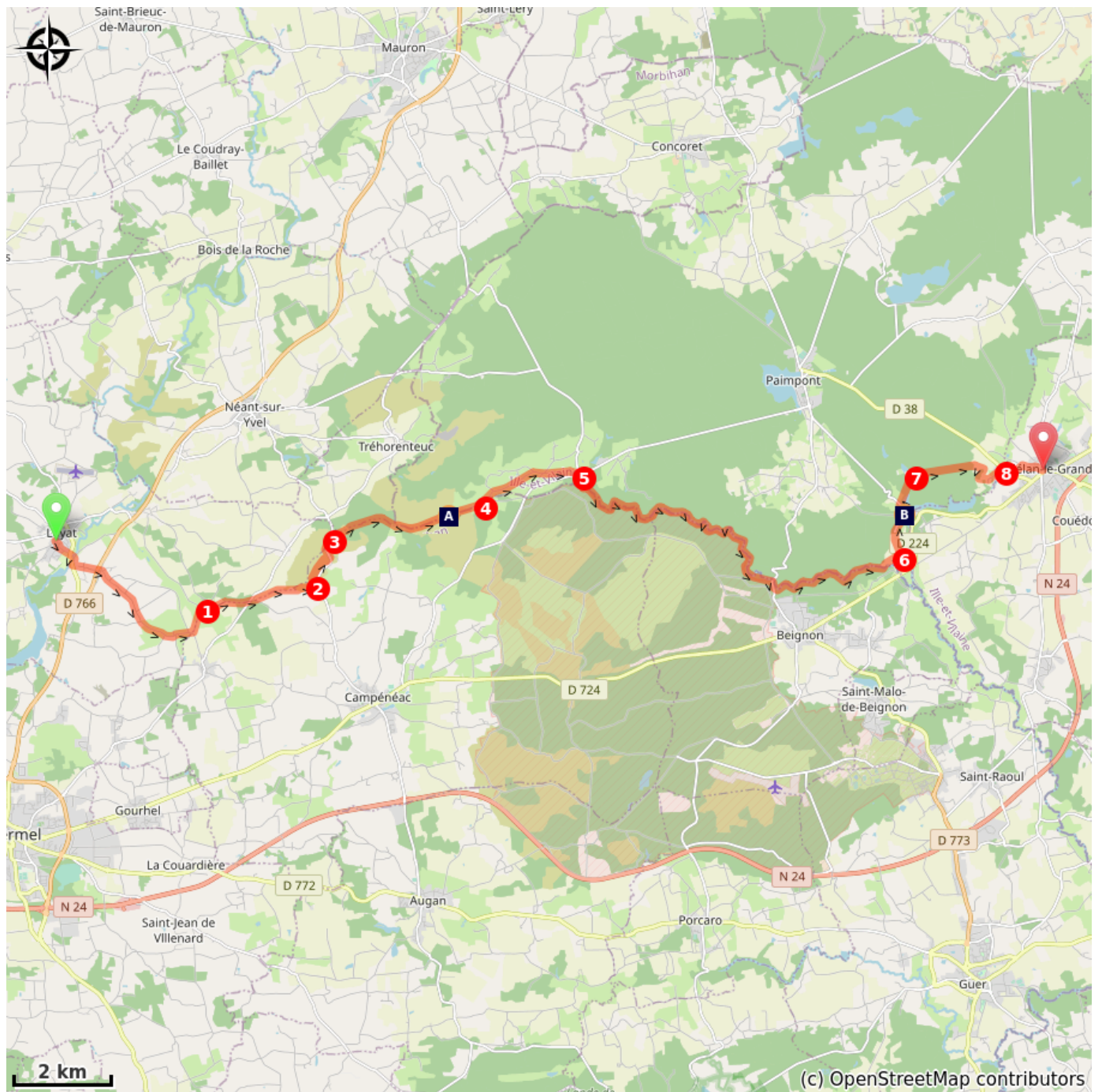


Altitudine minima 37 m Altitudine massima 189 m

Scendere, lungo la rue des Rosiers verso l'Yvel, attraversare il vecchio ponte e seguire il fiume per raggiungere la D13. Seguitelo per qualche metro e imboccate il piccolo vicolo che sale a sinistra, poi il sentiero e la strada che lo prolunga. Attraversate il ponte che attraversa la D766 e proseguite attraverso i villaggi di Lesvran, il Manor, fino a raggiungere il Pont aux Moines.

1. Dopo aver attraversato il fiume prima del villaggio di Pont-aux-Moines, girare a destra in rue des Ecottais. Continuare fino alla D41. Girare a sinistra sulla D41, poi girare a destra al monumento. Dopo pochi metri su questa strada, prendere il sentiero a sinistra prima delle case e seguirlo fino alla D134.
2. Pochi metri, prima di arrivare a questa strada dipartimentale, si prende la pista che sale a sinistra, parallela alla strada. In cima, dopo la grande croce in cima, raggiungere la strada D134 e prenderla a sinistra.
3. Dopo la curva a destra, girare a destra sulla pista. Seguite questo sentiero, poi proseguite dritti sulla strada forestale fino al villaggio di La Touche Guérin.
4. Prendere, sempre dritto, la strada che costeggia il paese e proseguire fino alla D40.
5. Prendere la strada di fronte in direzione della Boutique de Sousingué. Poco prima delle case, attraversare il fiume Aff e prendere il sentiero che lo costeggia sulla destra (segnaletica bianca e rossa). Questa parte del sentiero corre lungo l'accampamento militare di St Cyr. Arrivati alla D71, attraversare la strada e prendere il sentiero segnalato lungo l'Aff.
6. Svoltare a sinistra sulla D773 e raggiungere il villaggio di Les Forges. Allo stagno, prendere la strada a sinistra, poi la prima strada forestale a destra in direzione di La Fenderie.
7. All'incrocio di La Fenderie, prendere la strada forestale e seguire la segnaletica bianca e rossa fino al villaggio di Le Gué.
8. Nel villaggio di Le Gué, girare a destra sulla D38, poi, all'incrocio, prendere la strada a sinistra che sale verso Plélan-le-Grand e raggiungere la chiesa.

Sulla tua strada...



 La Croce di Lucas (A)

 Le Forge di Paimpont (B)

Tutte le informazioni utili

Consigli

La foresta di Brocéliande è in gran parte privata. In base ad un accordo tra i proprietari e il Dipartimento, l'accesso è limitato al periodo dal 1° aprile al 30 settembre. Allo stesso modo, una parte del percorso si snoda lungo l'accampamento militare di St Cyr Coëtquidan. Si prega di non allontanarsi dai sentieri.

Comment venir ?

Trasporto

I mezzi di trasporto in Bretagna sono raggruppati su [Breizhgo](#) e [Mobibreizh](#).

Sulla tua strada...



La Croce di Lucas (A)

Questa croce in scisto rosso segnerà il luogo dove i due figli di Salomone di Bretagna, Gurwan e Pasqwiten, combatterono nell'875. Gurwan, conte di Rennes, trionfò su Pascwiten, conte di Vannes; si racconta che il vincitore morì la sera stessa.

Il sentiero su cui sorge la croce è stato creato dopo gli incendi del 1976. Vecchie foto mostrano che la croce era alta 1,50 m e non aveva la base. Probabilmente è stato danneggiato durante questo lavoro,

Credito fotografico : Amis Bretons de Colombran



Le Forge di Paimpont (B)

Grazie alle risorse di legno, minerali e potenza idraulica portate dall'Etang des Forges e dalle altre sei a monte, le fucine di Paimpont erano uno dei siti più importanti della Bretagna. Comprende altiforni, una fonderia e un laminatoio. Dopo un periodo di prosperità nel 1830, il declino apparve con il trattato che abolì i dazi doganali con l'Inghilterra nel 1860. Il sito chiuse nel 1884. Il villaggio comprende anche la casa del fabbro, una fattoria di cani da caccia e una cappella.

[Per saperne di più...](#)

Credito fotografico : Amis Bretons de Colombran