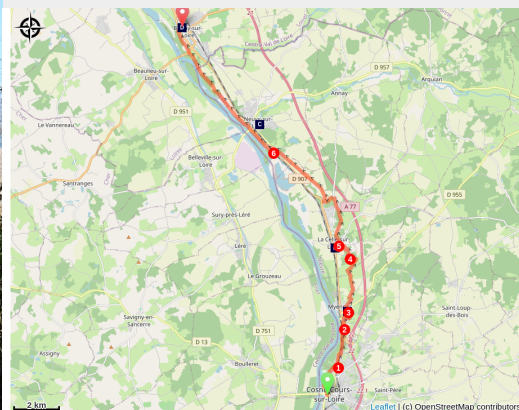


Cosne-sur-Loire a Bonny-sur-Loire

France - Bourgogne-Franche-Comté



Ancienne voie romaine parallèle à la Loire (Amis de saint Colomban)



Una bella passeggiata dove si cammina sull'acciottolato della vecchia RN7 che è diventata un sentiero pedonale, la leggenda locale la chiama la via romana che è diventata una strada imperiale. Non dimenticate di portare un binocolo per ammirare la fauna e la flora della riserva naturale della Valle della Loira.

In un rilievo leggermente collinare, scoprite il fascino delle chiese ben restaurate ma anche la loro storia. Una prima tappa per ammirare la chiesa di Saint Martin de Myennes situata sulla via Columbani, poi quella di La Celle-sur-Loire e Neuvy-sur-Loire, a poche centinaia di metri dal vostro percorso per finire alla chiesa di Saint-Aignan a Bonny-sur-Loire. La Loira apparirà nel vostro paesaggio a intermittenza all'ansa di un boschetto. Dal porto di Neuvy-sur-Loire la strada sterrata costeggia l'area naturale, osserva la flora e la fauna dell'isola di Coudreaux e poi dell'isola di Bon.

Questa riserva naturale sulle rive della Loira ospita più di 220 specie di uccelli (1/3 delle specie visibili in Europa), di cui quasi un centinaio

Informazioni utili

Pratica : A piedi

Durata : 6 h

Lunghezza : 23.2 km

Dislivello positivo : 253 m

Difficoltà : Media

Tipo : Etape

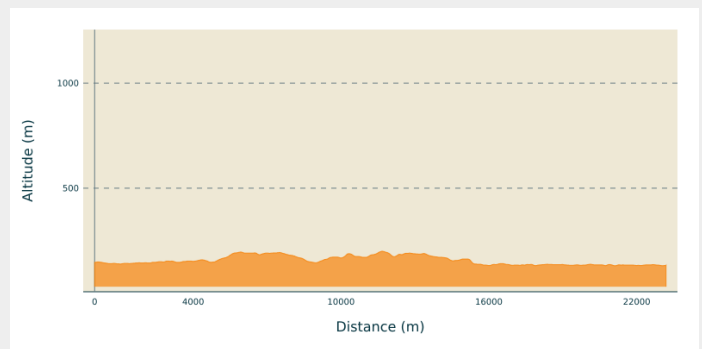
Itinerario

Partenza : Chiesa di Saint-Jacques, 8 rue Saint-Jacques, 58200, Cosne-sur-Loire

Arrivo : Chiesa Saint-Aignan, 57 Rue du 14 Juillet, 45420 Bonny-sur-Loire

Comuni : 1. Bourgogne-Franche-Comté
2. Centre-Val de Loire

Profilo altimetro



Altitudine minima 131
m

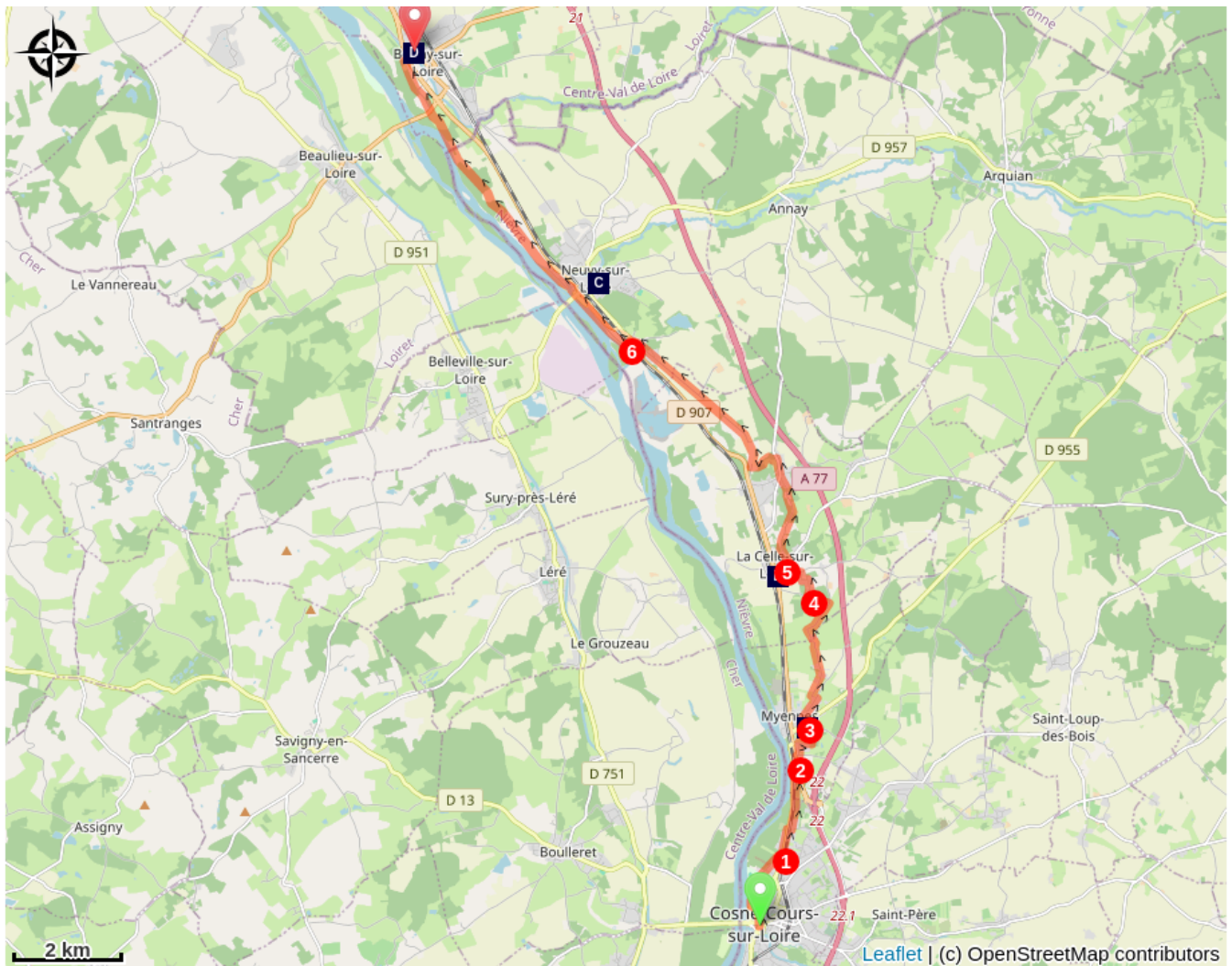
Altitudine massima 200
m

Partenza dalla chiesa di Saint-Jacques a Cosne-sur-Loire dalla via Duguet davanti all'ingresso dell'edificio, poi a destra rue Pasteur prendere leggermente a sinistra la via della Vieille Route e la prima a sinistra rue Bardoux in direzione della Loira. Sulle banchine girare a destra in rue des sables, sempre dritto, sulla strada sterrata girare a destra.

1. All'incrocio girare a sinistra, rue du Maréchal Leclerc, per 500 metri, attraversare la ferrovia al passaggio a livello e girare subito a sinistra, rue des Vignes, per 1.300 metri.
2. Prendete il tunnel a destra sotto l'autostrada e poi girate subito a sinistra, dopo aver girato a destra prendete la prima a sinistra, Les Hoodtes Belles, a destra, rue Saint-Ges, costeggiate il cimitero, rue de l'Eglise per entrare a Myennes.
3. Dopo la chiesa girare a destra poi a sinistra, rue des Groseilliers, attraversare la D955 poi girare a destra, rue de Vieux Champ C 2, seconda a sinistra dopo 400 metri, rue de Neuville, attraversare la frazione di Neuviotte prima strada a destra, prima a sinistra lungo il bosco.
4. Prima a destra, rue des Berthelots, prendere due curve a sinistra per camminare sulla strada per Robards. Al calvario girate a destra, siete a la Celle-sur-Loire, attraversate il fiume Oeuf, all'incrocio davanti alla chiesa, girate a destra D 162 rue d'Arquian
5. Prendere la seconda strada a sinistra, rue des Barres per 1.800 metri. Le Carroué alle zampe di gallina prendere la D 142 seconda strada sulla destra. Seconda strada a sinistra tra campi e boschetti all'incrocio con la strada asfaltata girare a destra. Rimanete sulla strada asfaltata e poi sull'acciottolato per 3 500 metri.
6. Attraversare la D 907 per prendere la rue des Pelus e girare a sinistra in rue des Grèves e a destra lungo la Loira, prendere la passerella a sinistra, poi girare a sinistra per rimanere sulle rive della Loira. Girate a destra e a sinistra davanti all'impianto di trattamento delle acque, siete sul Chemin des Mariniers per 5.000 metri dopo il campeggio Bonny-sur-Loire girate a destra, il piccolo tunnel sotto la D 2007 arrivate davanti alla chiesa di Saint-Aignan dopo aver attraversato il ponte verso le Suore.

Una parte della via Columbani sulle rive della Loira è allagabile, soprattutto a Bonny-sur-Loire.

Sulla tua strada...



🗺️ Église Saint-Martin à Myennes (A)

🗺️ La chiesa Saint-Laurent a Neuvy-sur-Loire (C)

🗺️ Chiesa di Saint-Hilaire a la Celle-sur-Loire (B)

🗺️ Chiesa di Saint-Aignan a Bonny-sur-Loire (D)

Tutte le informazioni utili

Comment venir ?

Trasporto

Trasporti Borgogna : [Mobigo à Cosne sur Loire](#)

Sulla tua strada...



📍 Église Saint-Martin à Myennes (A)

L'abbazia cistercense Notre-Dame des Roches fu fondata nel XII secolo dai monaci di Pontigny (Yonne) nel comune di Myennes. Durante le guerre di religione l'abbazia fu distrutta dalle truppe protestanti alla fine del XVI secolo. Resti (dominio privato) del XVIII secolo si possono vedere nella frazione di Les Roches situata a 2 km dalla chiesa di Myennes prendendo la D 955. La chiesa di Saint-Martin de Myennes risale all'epoca della fondazione dell'abbazia ed era probabilmente la chiesa parrocchiale del comune sulle rive della Loira e amministrata dai monaci di Notre-Dame des roches. Il suo stile romanico è confermato dal chevet. L'edificio fu ampliato nel XV secolo con l'ampliamento della navata centrale, poi nel XIX secolo fu installato un nuovo campanile.

Credito fotografico : Amis de saint Colomban



📍 Chiesa di Saint-Hilaire a la Celle-sur-Loire (B)

Durante l'Alto Medioevo un oratorio dedicato a Saint-Rémi avrebbe dato il nome del comune, La Celle Saint-Rémy. La presenza di un porto sulla Loira nel Medioevo ha generato un'attività commerciale.

La prima chiesa di Saint-Hilaire risale al XII secolo, probabilmente sotto l'influenza del monastero cistercense di Notre-Dame des Roches. L'edificio fu trasformato nel XVI e XVII secolo. Le variazioni di volume dell'edificio sono visibili nella navata centrale. L'interno della chiesa è sobrio con un altare in pietra scolpita.

Credito fotografico : Amis de saint Colomban



📷 La chiesa Saint-Laurent a Neuvy-sur-Loire (C)

A 600 metri da Via Columbani, prima della passerella che attraversa la Vrille, girare a destra in Rue du Port au Bois, a sinistra in Rue Jean Jaurès, prima a destra in Rue Marceau. Come molte chiese della Valle della Loira, la chiesa di Saint-Laurent risale al XII e XIII secolo.

Questo edificio piuttosto sproporzionato ha subito importanti modifiche nel XVI secolo. La chiesa ha una navata a quattro campate, un coro piatto a due campate in velluto e due cappelle. La cappella signorile, a nord del coro, originariamente dedicata a Saint Claude e poi a Saint Hubert, si pensa risalga al XVII secolo. Per quanto riguarda la cappella della Vergine Maria, a sud della navata centrale, è stata costruita negli ultimi anni del XVI o all'inizio del XVII secolo. La torre quadrata adiacente alla chiesa, a nord del portale d'ingresso, fu in parte distrutta il 3 novembre 1793. Nel 1901 fu costruito un nuovo campanile alla base del cortile quadrato.

Credito fotografico : Amis de saint Colomban



📷 Chiesa di Saint-Aignan a Bonny-sur-Loire (D)

Durante il periodo merovingio, Aunaire, vescovo di Auxerre, distribuì le reliquie di San Pietro e San Paolo alle nuove chiese della sua diocesi, tra cui Bonny che non aveva ancora questa grafia. Il priorato è appoggiato alla chiesa e dipende da Charité sur Loire nel 1107. La chiesa e il priorato hanno subito gravi danni durante le guerre di religione.

Il priorato con la chiesa di Saint-Pierre e Saint-Paul sarà disperso in lotti durante la Rivoluzione.

Elencata come Monumento Storico, la chiesa di Saint-Aignan testimonia il prestigioso passato di Bonny-sur-Loire, città fortificata con un priorato, luogo di passaggio di diversi re di Francia e dove soggiornavano i barman della Loira per degustare il già famoso vino locale. L'edificio risale al XII secolo. Il campanile, le due campate del coro e il chevet sono del XV secolo. La cappella con volta a crociera è del XVI secolo. La navata centrale a quattro campate e navate e il portale "dei dignitari" del 1543 offrono una notevole architettura di stile "rinascimentale italiano".

Credito fotografico : Amis de saint Colomban