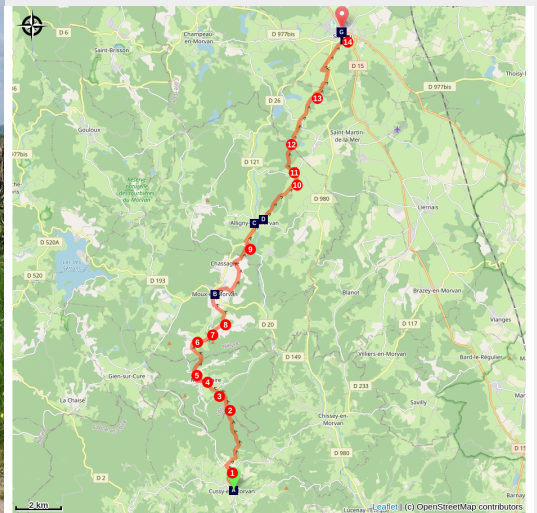


Cussy-en-Morvan a Saulieu

France - Bourgogne-Franche-Comté



Les paysages du Morvan (Amis saint Colomban)



Le terre attraversate offrono una diversità nell'agricoltura locale e nella gestione delle foreste senza dimenticare i castelli e gli stagni, un intero panorama paesaggistico del Morvan.

Camminerete tra le siepi dei pascoli curati dagli allevatori di bestiame. Queste siepi sono anche un serbatoio di fauna e flora da osservare durante una pausa. I villaggi che attraversate vi accolgono e vi invitano a scoprire il loro patrimonio naturale e le loro chiese. Osservare l'orizzonte per scoprire le belle residenze. Da Moux-en-Morvan ci si trova nella terra dell'albero di Natale, la principale produzione della Nièvre.

Finite la vostra sosta a Saulieu, capitale della gastronomia, che ha un patrimonio molto eclettico.

Informazioni utili

Pratica : A piedi

Durata : 7 h 30

Lunghezza : 29.2 km

Dislivello positivo : 756 m

Difficoltà : Difficile

Tipo : Etape

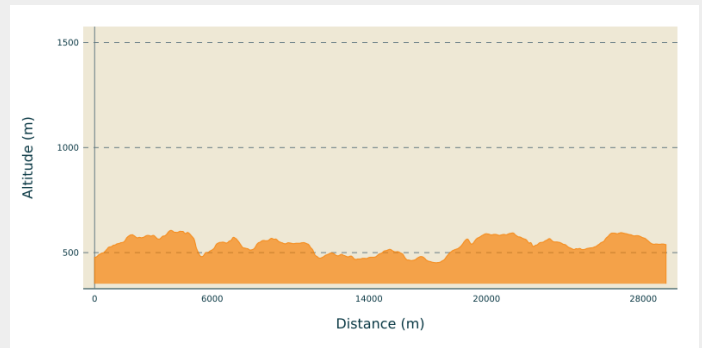
Itinerario

Partenza : Chiesa di San Pietro e Paolo, 4 rue de l'Europe, 71 550 Cussy-en-Morvan

Arrivo : Basilica di Sant'Andrea, 4 Place Dr Roclore, 21 210 Saulieu

Comuni : 1. Bourgogne-Franche-Comté

Profilo altimetro



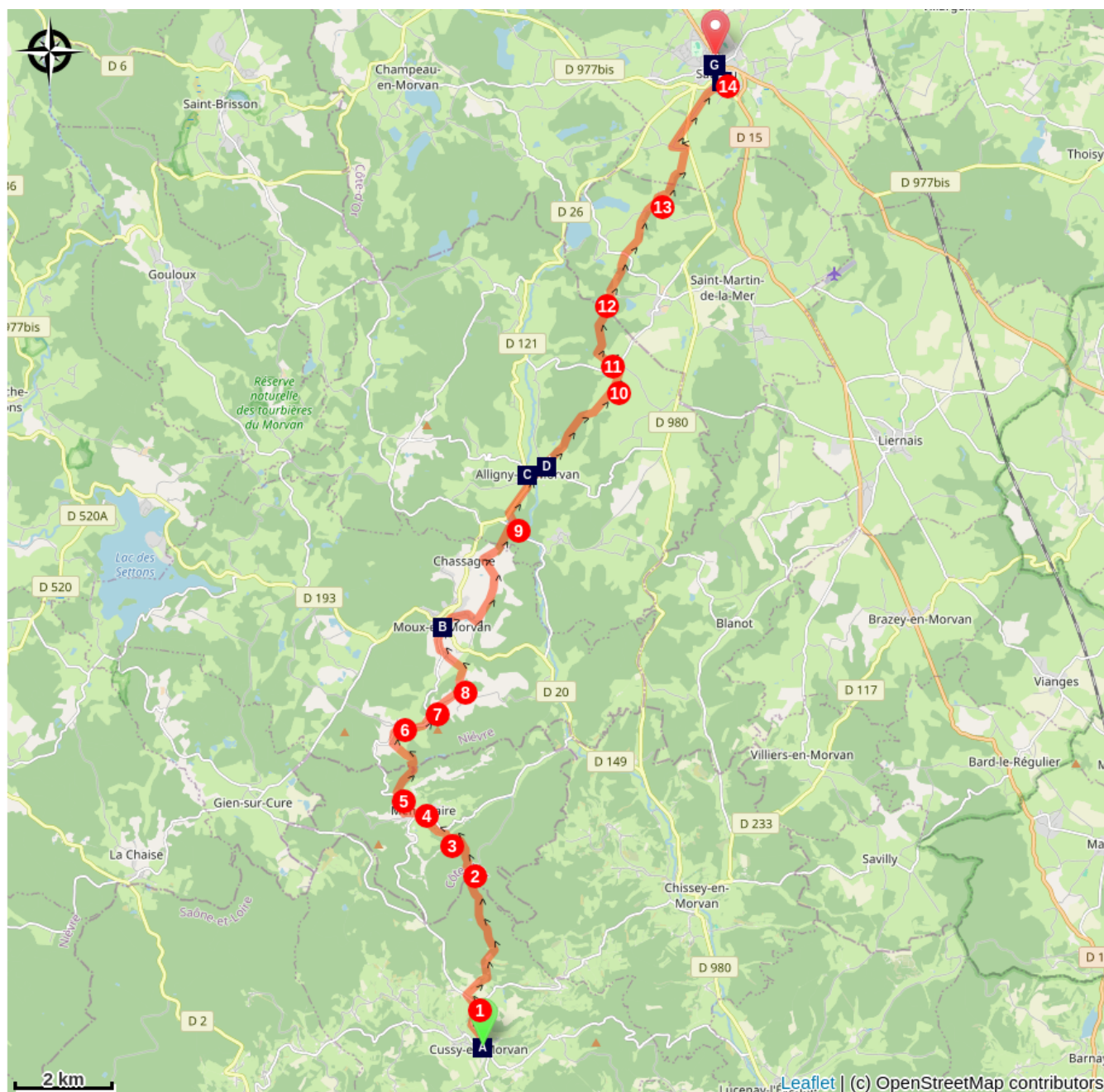
Altitudine minima 452 m





Altitudine massima 606 m





Partenza dalla chiesa di Cussy-en-Morvan, risalite la rue de l'Europe, seconda strada a sinistra,

1. Girare a sinistra e poi prima a destra.
2. A Patuet, andare dritti lungo il campo al limite del bosco.
3. Rimanere sulla strada principale per attraversare il ruscello del Mulino, dopo il ruscello sulla sinistra,
4. Ménessaire, sulla sinistra, attraversare il villaggio e girare a destra sulla D 106H.
5. Sulla destra di fronte alla fattoria, prendere la strada sterrata sulla destra rimanere sulla strada principale a sinistra, attraversare i due ruscelli.
6. A Lavaux, rimanete sulla destra per evitare il villaggio D288, Les Fourrées.
7. La Croix de Cerizot dritto verso Guise, in Guise prima strada a sinistra proseguire su una strada sterrata.
8. A sinistra, prima pista sterrata, strada asfaltata verso Moux-en-Morvan, a destra D 288, dopo la chiesa a sinistra, pista La Velle sous Moux, dopo lo stagno a sinistra prendere la strada asfaltata poi la strada sterrata, La Ruchotte, strada asfaltata Le Boulet a destra.
9. Fare il giro dello stagno Neuf a destra e poi a sinistra, La Queue de l'Étang a destra, D 20, attraversare Alligny-en-Morvan, prima a destra, via Joseph Bruley, dopo il lavatoio a sinistra, rimanere sulla destra, sterrato.
10. Dopo il bosco, percorrere un campo e la prima pista a sinistra.
11. Beaumont a sinistra, prima pista a destra tra le fattorie, dritto, seconda pista a destra, all'incrocio a destra.
12. Moulin de Conforgien attraversare il ruscello, prendere la strada, prima pista sterrata a sinistra.
13. Rue d'Island, a sinistra Lavault, a destra prima del ruscello, a sinistra su strada asfaltata, Ferme Bel-Air, a destra Collonchèvres, rue du Champ d'Autun, incrocio D 980, girare a destra, Pres-Cornets
14. Rue du 11 novembre aggira il cimitero a sinistra, rue Danton, rue du marché a sinistra, a destra si arriva davanti alla basilica di Saulieu.

Sulla tua strada...



-  Chiesa di San Pietro e Paolo a Cussy-en-Morvan (A)
-  Église Saint-Hilaire di Alligny-en-Morvan (C)
-  Chiesa Saint-Saturnin a Saulieu (E)
-  Chiesa Saint-Andoche a Saulieu (G)

-  Chiesa Saint-Denis a Moux-en-Morvan (B)
-  Nel Morvan: l'agricoltura sostenibile (D)
-  Museo François Pompon a Saulieu (F)
-  Saint-Andoche di Saulieu (H)

Tutte le informazioni utili

Comment venir ?

Trasporto

[Bus TER Bourgogne](#)

Sulla tua strada...



📍 Chiesa di San Pietro e Paolo a Cussy-en-Morvan (A)

Dedicato in passato a Saint-Léger (oggi Saint-Pierre e Saint-Paul), l'epoca della sua costruzione non è nota ma viene citato già nel X secolo: il campanile di Cussy era uno dei cinque campanili che compongono il Marchesato di Roussillon, era il più alto di tutte le parrocchie circostanti. Il coro e le due cappelle laterali si dice che risalgano al XV secolo; la navata centrale, affiancata da due navate laterali, fu ricostruita nel 1851; le due campane furono ricostruite nel 1858 da Auguste Hildebrand, fondatore di sua maestà l'imperatore. Si possono ammirare sette statue dal XV al XVII secolo, classificate o iscritte come monumenti storici, e due vasche liturgiche del XVI secolo, anch'esse monumenti storici.

Credito fotografico : Amis saint Colomban



📍 Chiesa Saint-Denis a Moux-en-Morvan (B)

La chiesa parrocchiale di Moux-en-Morvan si trova sotto il nome di Saint-Denis, è di stile rinascimentale e risale al XVI secolo. Ci sono tracce di una prima chiesa a Moux-en-Morvan, intorno al 1530, la chiesa fu ricostruita nel 1830 con l'aggiunta di una sacrestia (tetto piatto), l'edificio è a pianta rettangolare, i suoi contrafforti sono sporgenti. Il campanile del campanile è centrale, è coperto di ardesia, la sua guglia va bene. Ha dipinti del 1895 del pittore Bodin (il battesimo di Gesù, San Cristoforo, patrono dei viandanti, porta in spalla il Cristo, la Sacra Famiglia Giuseppe falegname e Maria). Il corpo della chiesa è traforato con finestre in stile gotico. Il portale è semplice. Una torretta per le scale permette l'accesso alla soffitta. È iscritta all'Inventario dei monumenti storici il 27 marzo 1986.

Credito fotografico : Amis saint Colomban



📍 Église Saint-Hilaire di Alligny-en-Morvan (C)

Questa parrocchia è menzionata in un testo dell'VIII secolo e nel 1380 la vecchia chiesa si trovava sulla riva sinistra del fiume Ternin. L'attuale chiesa era senza dubbio la cappella signorile di cui rimane il campanile del XII secolo, decorato con campanili gemmati e colonne con capitelli. Nel XV secolo, il signore J. de Fontette fece costruire un coro quadrato, con volte a stella in testate, e restaurò le cappelle nord e sud. Nel XIX secolo la navata centrale fu sostituita e le navate laterali furono ampliate. Tra il 1960 e il 1980 è stato eseguito un importante restauro.

Credito fotografico : Amis saint Colomban



📍 Nel Morvan: l'agricoltura sostenibile (D)

In Francia, i Parchi Naturali Regionali hanno la possibilità di firmare produzioni, servizi o know-how regionali con un logo di proprietà del Ministero dell'Ambiente e dello Sviluppo Sostenibile. Questo logo "Prodotto del Parco Naturale Regionale del Morvan" indica che i prodotti e i servizi in questione sono il risultato di attività che rispettano i tre valori dei Parchi Naturali Regionali: ambiente preservato, dimensione umana e territorio vivo, attraverso un approccio globale delle aziende firmatarie.

L'allevamento di bestiame da carne è un'attività tradizionale nel Morvan, che si avvale del know-how degli allevatori che la praticano. Gli animali nascono, vengono allevati e ingrassati sul territorio del Parco. I pascoli devono essere situati nel Parco (ubicazione delle aree erbose necessarie per l'alimentazione fino al 75% del territorio). Gli animali sono di razze da carne, principalmente Charolais, Limousin e Blonde d'Aquitaine.

[Ulteriori informazioni](#) : Parco Morvan

Credito fotografico : Amis saint Colomban



📍 Chiesa Saint-Saturnin a Saulieu (E)

Arrivando a Saulieu dalla via Columbani si scopre la chiesa di Saint-Saturnin nel cimitero.

Fu costruita tra l'XI e il XVI secolo sul sito di un'antica necropoli gallo-romana, all'incrocio di diverse antiche strade gallo-romane, in particolare la Via Agrippa, probabilmente utilizzata da San Colombano e i suoi compagni.

La chiesa è chiusa.

Credito fotografico : Amis saint Colomban



Museo François Pompon a Saulieu (F)

Il Museo Pompon è un museo di archeologia, etnologia, storia e belle arti a Saulieu. È dedicata in gran parte allo scultore animale borgognone François Pompon (1855-1933) nato a Saulieu il 9 maggio 1855. Il museo è etichettato come Musée de France.

Dopo aver frequentato la Scuola di Belle Arti di Digione, entra nella bottega del marmista al cimitero di Montparnasse a Parigi. Segue i corsi della Petite École de Paris, i suoi insegnanti sono Aimé Millet, Pierre-Louis Rouillard. Nel 1890, entra nel laboratorio di Auguste Rodin, incontrerà Camille Claudel. L'opera che lo fece conoscere al grande pubblico fu l'Orso Bianco nel 1905. La sua reputazione di scultore di animali è iniziata.

Credito fotografico : Amis saint Colomban



Chiesa Saint-Andoche a Saulieu (G)

L'attuale basilica è stata costruita sulle rovine di altri edifici religiosi precedenti situati sul probabile luogo di conservazione delle reliquie di tre martiri cristiani del II secolo, Andoche, Thyrese e Felix. La prima basilica è un popolare luogo di pellegrinaggio. Nel 447 il vescovo di Auxerre, San Germain, venne a venerare le reliquie della basilica nel suo viaggio verso Ravenna.

Dopo i saccheggi e le distruzioni del IX e del X secolo, la basilica fu ricostruita in epoca romanica e poi distrutta durante la Guerra dei Cent'anni. Fu parzialmente ricostruito tra il XV e il XVIII secolo e si sono conservati i capitelli romanici. Nel XIX secolo sono stati eseguiti lavori di abbellimento dell'edificio attuale.

Una visita all'interno della Basilica è d'obbligo per scoprire i bellissimi capitelli romanici, preludio alla vostra prossima visita alla Basilica di Vézelay.

Credito fotografico : Amis saint Colomban



Saint-Andoche di Saulieu (H)

Andoche, è un sacerdote, discepolo di Policarpo di Smirne, venuto ad evangelizzare la Gallia con il diacono Thyrsus, San Benigno (l'apostolo della Borgogna) e San Andino. Andoche, imprigionato a Saulieu, subirà il martirio a causa della sua fede, nel 177 o 178.

Credito fotografico : Amis saint Colomban