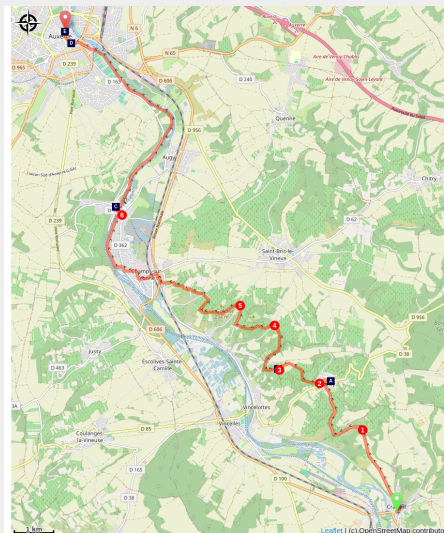


# Cravant a Auxerre

France - Bourgogne-Franche-Comté



Vue générale d'Auxerre avec le port de plaisance au premier plan (Amis saint Colomban)



*Si lasciano i campi di cereali per il vigneto di Auxerrois e più in particolare il vino rosso dell'Irancy.*

Lasciando Cravant si sale sulla collina verso il famoso vigneto. Si gira intorno alla collina per i sentieri dei viticoltori per scendere sempre nei vigneti e attraversare il villaggio di Irancy con i suoi viticoltori. Dopo una passeggiata nel vigneto si scende verso le rive dell'Yonne. Attraversare Champ-sur-Yonne in direzione delle rive dell'Yonne. Il sentiero del pescatore si offre di attendere Vaux e la sua bella chiesa. Infine, la città di Auxerre è in vista con la sua cattedrale e le sue chiese Saint-Pierre e Saint-Germain che si stagliano nel paesaggio.

## Informazioni utili

Pratica : A piedi

Durata : 6 h

Lunghezza : 23.6 km

Dislivello positivo : 416 m

Difficoltà : Media

Tipo : Etape

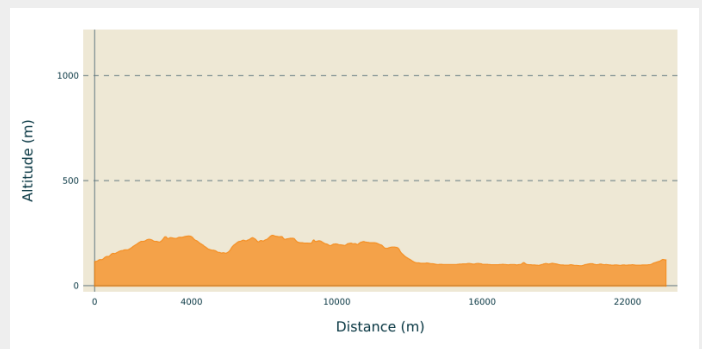
# Itinerario

**Partenza** : Chiesa Saint-Pierre et Saint-Paul, Promenade Saint-Jean, 89 460 Cravant

**Arrivo** : Cattedrale di Santo Stefano, Saint-Étienne, place Saint-Étienne, 89 000 Auxerre

**Comuni** : 1. Bourgogne-Franche-Comté

## Profilo altimetro

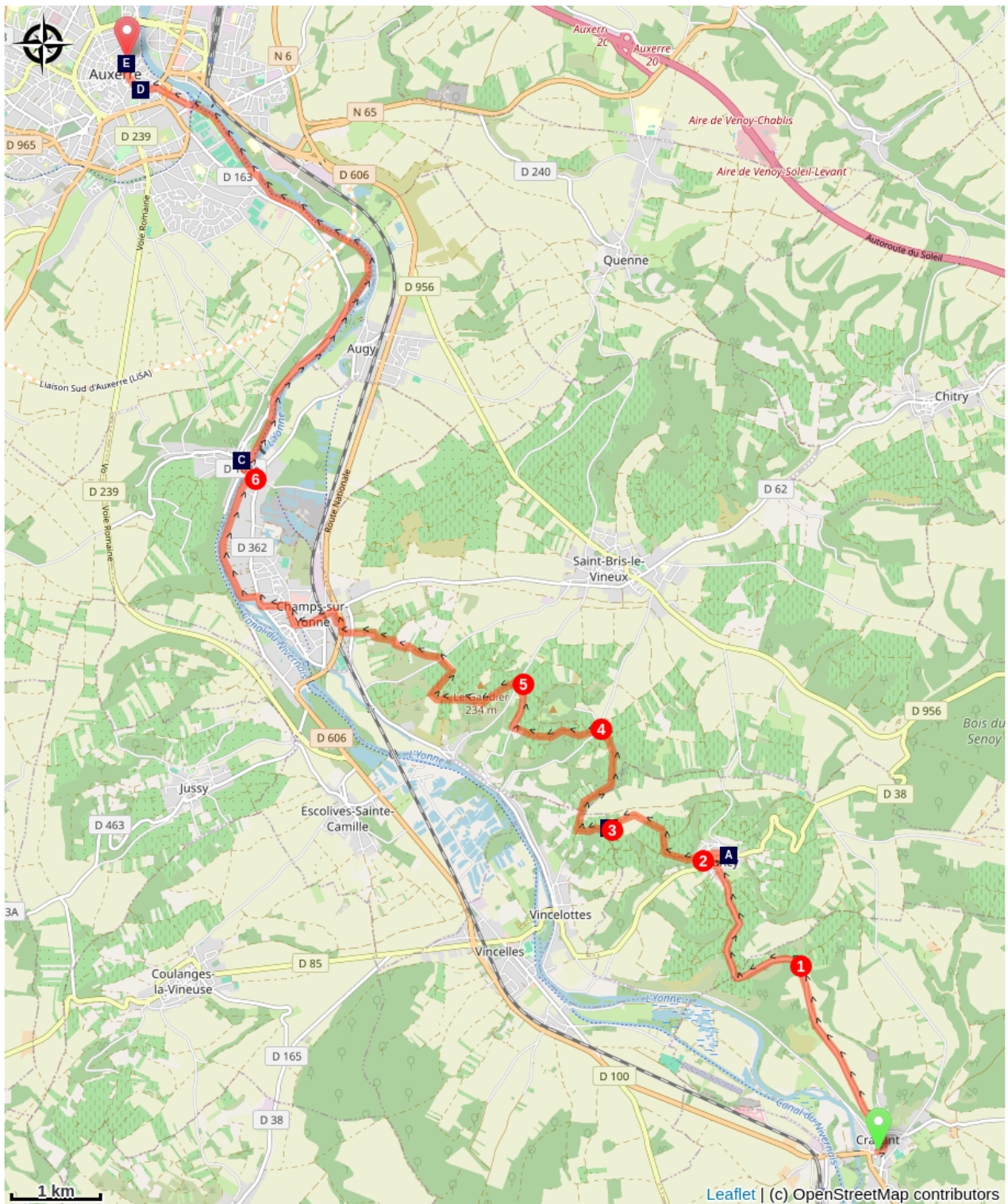


Altitudine minima 95 m Altitudine massima 240 m

Davanti alla chiesa di Cravant, sulla sinistra, passare sotto la Porte d'Orléans, rue d'Orléans, rue de la Poterne, passare la Porte de la Poterne, risalire la route d'Irancy.

1. Girare a sinistra sulla strada asfaltata, fare il giro della collina scendendo verso Irancy, rue de Cravant, a destra rue Soufflot, a sinistra rue St-Martin, a sinistra rue Basse, terza strada a destra rue des Morts.
2. Attraversare Chemin des Fossés, rimanere sulla strada asfaltata, secondo sentiero a sinistra continuare il sentiero attraverso i vigneti, girare a sinistra poi a destra all'incrocio seguire il bordo del bosco attraverso il bosco
3. Prima strada a sinistra poi a destra, incrocio con strada asfaltata a destra.
4. Attraversare la strada asfaltata, prendere la pista di fronte a voi che sale a destra, al bivio a destra poi a sinistra, attraversare la strada asfaltata, sterrata di fronte, costeggiare i vigneti, attraversare la D 362.
5. Svoltare a destra lungo la D 606 per attraversarla all'altezza della pista davanti alle case, a destra rue de Quennes, a sinistra, avenue de la gare, terzo incrocio a destra, rue de la Plaine, a sinistra, rue de Saint-Bris, a destra Route de toussac, a sinistra, rue des Prés, a destra chemin de pêcheurs che costeggia il fiume Yonne
6. Attraversare il fiume Yonne al ponte di Vaux, il molo dell'Yonne a destra, route de Vaux, costeggiare il parco degli alberi secchi, proseguire dritto in piazza Achille Ribain, rue Max Qantin, rue Amboise Challes, a sinistra rue Du Pont, prima strada a destra, rue Saint-Pierre, place Saint-Pierre, a destra rue Joubert, quarta strada a destra, rue Philibert Roux, a sinistra rue Caylus, si arriva alla cattedrale di Saint-Etienne d'Auxerre.

# Sulla tua strada...



- Chiesa di San Germain di Irancy (A)
- Chiesa di Saint-Loup a Vaux (C)
- Cattedrale di Santo Stefano, Auxerre (E)

- Vigneto di Irancy (B)
- Chiesa di San Pietro, Auxerre (D)

# Tutte le informazioni utili

## Comment venir ?

Trasporto

### [Gare Auxerre-St-Gervais](#)

6 Rue Paul Doumer  
89000 AUXERRE



# Sulla tua strada...

---



## 📍 Chiesa di San Germain di Irancy (A)

Il villaggio di *Irinciacum* appartiene ai monaci della famosa abbazia benedettina di San Germain d'Auxerre dal IX secolo. Un diploma (atto ufficiale) dell'imperatore Carlo il Calvo, nipote di Carlo Magno, menziona la vigna lì nell'861. Durante le guerre di religione (XVI secolo), il villaggio fu fortificato. La chiesa parrocchiale è sotto il nome del grande vescovo di Auxerre Saint Germain intorno al 418-448. San Germain è il giorno del patrono del paese.

Il campanile gotico quadrato fiancheggia l'edificio, le cui dimensioni sono evidenti alla vista: la navata centrale del XII e XIII secolo, breve (tre campate) è delimitata da due navate, e il coro è profondo. Le modifiche apportate alla fine del XVI secolo, in particolare la decorazione in stile rinascimentale, sono ben visibili in diversi punti: il portale e soprattutto sui contrafforti con la loro decorazione piuttosto raffinata.

Credito fotografico : Amis saint Colomban

---



## 🍷 Vigneto di Irancy (B)

L'irancy, è un vino rosso francese a denominazione di origine controllata proveniente dai vigneti della Borgogna. La sua area di produzione si estende nei comuni di Irancy, Cravant e Vincelottes, situati a circa 15 chilometri a sud-est di Auxerre, nel dipartimento dell'Yonne. L'irancy fa parte del vigneto di Auxerre, all'interno del vigneto della Bassa Borgogna. Fin dall'inizio del VI secolo, l'impiantazione del cristianesimo aveva favorito l'estensione della vite con la creazione di importanti tenute annesse alle abbazie.

Il Pinot nero è il vitigno principale, con Cesare come varietà secondaria. La quota di quest'ultimo non può superare il 10% del volume dell'irancy.

Credito fotografico : Amis saint Colomban



## 📷 Chiesa di Saint-Loup a Vaux (C)

Vaux fu donata all'Abbazia di St-Julien d'Auxerre non appena fu fondata nel VII secolo. La chiesa è dedicata a Saint-Loup, vescovo di Troyes e compagno di Germain d'Auxerre. Il coro a volta ogivale è del XIII secolo. La chiesa ha due navate, la più recente delle quali è stata costruita nel XVI secolo, e un portico romanico costruito alla fine del XII secolo. La navata principale, romanica, non originariamente a volta, è stata in seguito voltata in legno come molte chiese della zona. Le lastre funerarie, arricchite da iscrizioni e figure, sono visibili in entrambe le navate. La maggior parte di essi copre le tombe dei parroci.

Credito fotografico : Amis saint Colomban

---



## 📷 Chiesa di San Pietro, Auxerre (D)

La chiesa (XVI e XVII secolo) sostituisce l'ex chiesa abbaziale di San Pietro fondata nel VI secolo. La facciata fu completata nel 1658, la torre fu costruita tra il 1536 e il 1577.

Il sito è stato occupato da un luogo di culto dedicato a San Pietro almeno dal VI secolo. Per quanto riguarda l'occupazione più antica del sito, gli scavi archeologici effettuati nel 2007 sul lato nord-ovest dell'attuale chiesa hanno dimostrato una continuità dell'insediamento, che è stato ripreso e modificato più volte, fino alla fine del periodo merovingio.

Nell'VIII e IX secolo fu installato un cimitero nella parte occidentale, poi si avvicinò alla chiesa.

Allo stesso tempo, sul sito si è insediata una comunità di canonici.

Nel 1107, il vescovo Humbaud vi istituì i canonici regolari dell'Ordine di Sant'Agostino.

Credito fotografico : Amis saint Colomban



## Cattedrale di Santo Stefano, Auxerre (E)

L'attuale cattedrale è il quinto santuario costruito dal V secolo. In seguito a un incendio nel IX secolo, Hugues de Châlon costruì una cattedrale romanica. Costruita in pietra, la nuova chiesa fu consacrata nel 1057. Il suo coro, fiancheggiato da due torri, poggiava su una cripta che serviva come base a causa della pendenza del terreno verso l'Yonne.

La costruzione dell'attuale cattedrale iniziò nel 1215, sotto l'episcopato di Guillaume de Signelay, sulla base del vasto edificio romanico di cui ancora oggi si conserva la cripta dell'XI secolo. Contemporaneamente sono iniziati i lavori di demolizione del coro (sopra la cripta) e della torre sud della grande facciata ovest.

[Ulteriori informazioni su:](#) Wikipedia

Credito fotografico : Amis saint Colomban