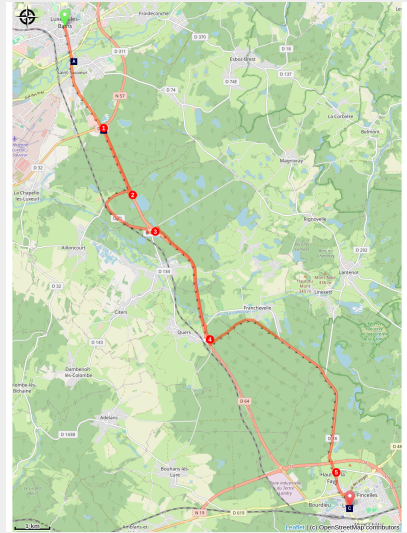


Luxeuil-les-Bains a Lure

France - Bourgogne-Franche-Comté



Bâtiment conventuel de l'ancienne abbaye de Lure (Amis saint Colomban)



Una passeggiata nella foresta con i suoi ruscelli e la storia dell'abbazia di Saint-Martin a Lure, fondata da Desle compagno de Colomban, vi aspetta all'arrivo. Una pianura parzialmente paludosa che produce una flora molto particolare lungo il bordo di stagni e ruscelli.

Questa prima tappa dell'esilio di San Colombano, nel 610, inizia con la foresta dei Vosgi Saônoises con i suoi stagni e la sua fauna. Con un po' di fortuna, al mattino presto, si può incontrare una cerva. A Lure visiterete la chiesa di Saint-Martin e ammirerete l'ultimo edificio dell'abbazia (XVIII secolo), che durante la Rivoluzione divenne Sotto-Prefettura dell'Alta-Saona. Questa abbazia fu fondata sull'oratorio di Saint-Martin del monaco Desle, compagno di Colomban.

Informazioni utili

Pratica : A piedi

Durata : 5 h 30

Lunghezza : 21.2 km

Dislivello positivo : 210 m

Difficoltà : Media

Tipo : Etape

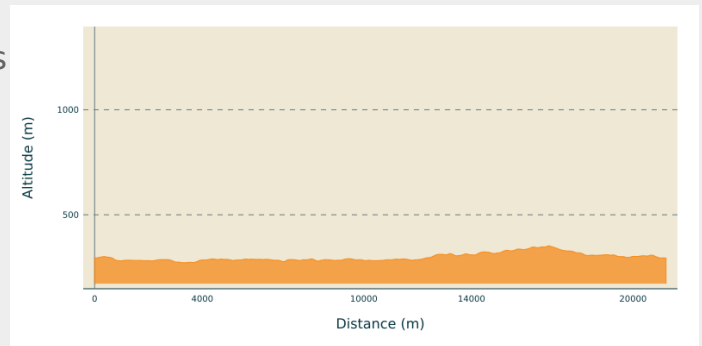
Itinerario

Partenza : Basilica di San Pietro e Paolo, place Saint-Pierre, 70 300 Luxeuil-les-Bains

Arrivo : Chiesa San Martino, 47 Avenue de la République, 70 200 Lure

Comuni : 1. Bourgogne-Franche-Comté

Profilo altimetro



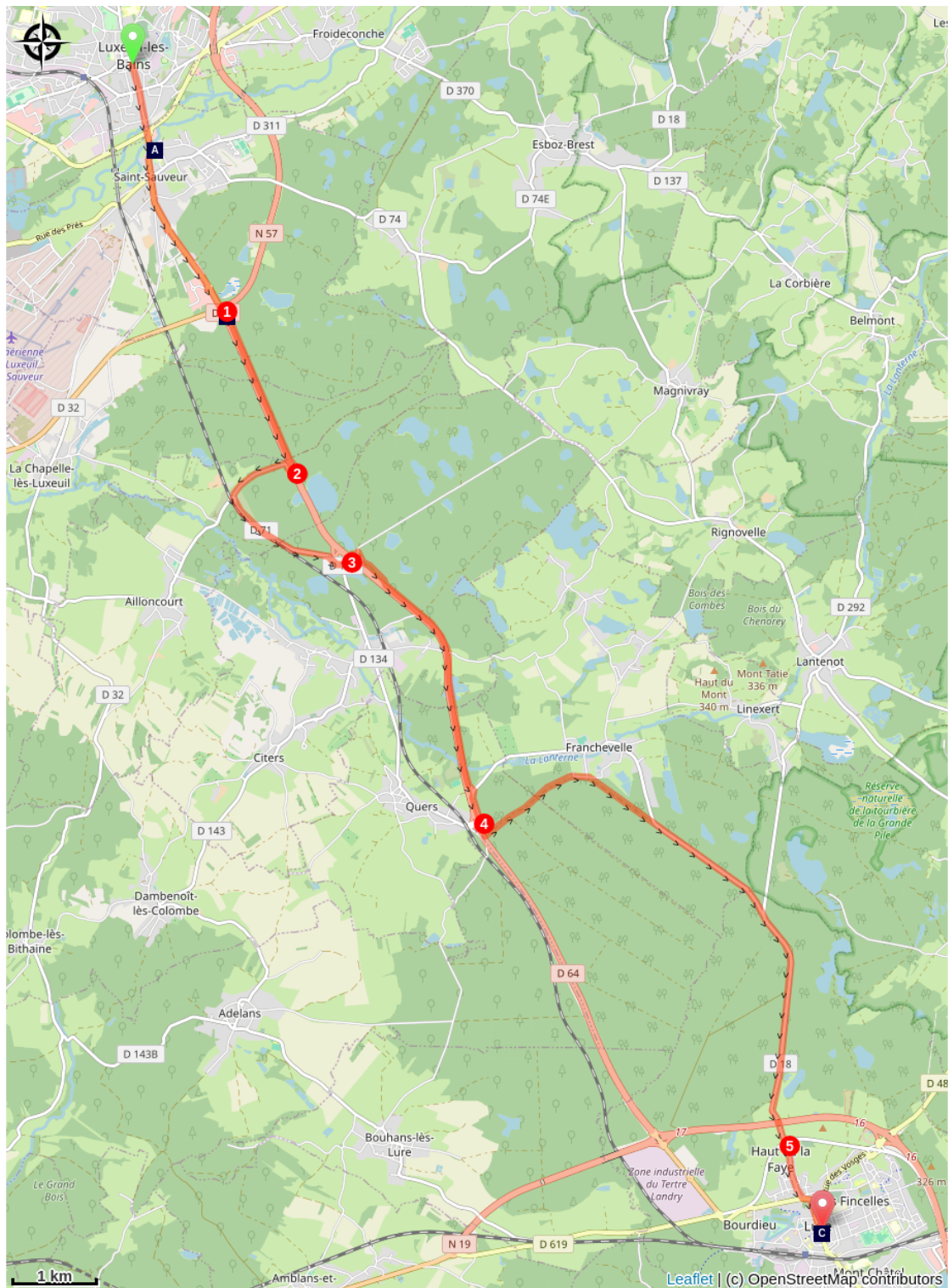
Altitudine minima 272
m

Altitudine massima 352
m

Lasciare la Basilica attraversando Place Saint-Pierre a sinistra in rue Victor Genoux, rue Jules Jeanneney, allée André Maroselli, rue Édouard Herriot, attraversare il Breuchin, a Saint-Sauveur, rue Édouard Herriot, rue Aristide Briand girando leggermente a sinistra, dritto alla rotonda per 1.800 metri.

1. Fare il giro della rotonda della N57 e della D64 a sinistra, prendere la strada forestale che segue la recinzione di sicurezza della D64 e al limite del bosco.
2. Prendere il ponte di gioco per attraversare la D64 e proseguire dritto. All'incrocio con la D71 svoltare a sinistra
3. Alla rotonda prendere il ponte sotto la D64 e prendere la prima strada a sinistra e poi subito a destra per seguire la recinzione di sicurezza della D64.
4. All'incrocio con la D134 sulla destra, prima strada sterrata a sinistra che segue la recinzione di sicurezza, prima strada a sinistra, nel bosco. Al cimitero dell'Hautevelle girare due volte a destra, girare a destra sulla D134 per 4.800 metri, prendere il tunnel sotto la N19.
5. A Lure attraversare la rotonda, rue de Lorraine, seconda strada a sinistra, Avenue de la république, si arriva alla chiesa di Saint-Martin.

Sulla tua strada...



☼ Chiesa della Santissima Trinità a Saint-Sauveur (A)

☼ Chiesa di San Martino a Lure (C)

☼ L'abbandono di San Desle, compagno di San Colombano (B)

Tutte le informazioni utili

Comment venir ?

Trasporto

[Gare SNCF Lure](#)

[Bus en Haute-Saône](#)


Sulla tua strada...



☀ Chiesa della Santissima Trinità a Saint-Sauveur (A)

Durante il Medioevo i monaci del monastero di Luxeuil non volevano una chiesa parrocchiale all'interno delle mura della città di Luxeuil. I parrocchiani della città dovevano recarsi alla chiesa di Saint-Sauveur. Non si conosce la data di costruzione di questa prima chiesa. La chiesa attuale è stata ricostruita nel XIX secolo. All'interno si trova un fonte battesimale del XIV secolo. La chiesa è chiusa ai visitatori.

Credito fotografico : Amis saint Colomban



☀ L'abbandono di San Desle, compagno di San Colombano (B)

Nel 610 Colomban e i suoi fratelli scozzesi vengono cacciati dal monastero di Luxeuil e accompagnati dai soldati del re Thierry II a Nantes. Nei pressi di Luxeuil, di fronte al torrente Vay de Brest, probabilmente all'altezza della strada romana da Mandeure (Doubs) a Corre (Haute-Saône) che attraversava questa foresta, il monaco Desle abbandona i suoi compagni per dirigersi nel bosco verso un oratorio dedicato a San Martino. Lì sarà sepolto l'eremita Desle, la sua tomba diventerà il luogo di pellegrinaggio, poi nelle vicinanze sarà fondato un monastero, questi sono gli inizi dell'abbazia di Lure.

Il ruscello può diventare un piccolo fiume durante le forti piogge e si attraversa il ruscello che scompare nella vegetazione della foresta quando si lascia la rotonda della RN57 nel luogo chiamato ponte di Vaudot.

Credito fotografico : a



📍 Chiesa di San Martino a Lure (C)

I parrocchiani di Lure si erano riuniti nella chiesa di Saint-Martin fin dal XVI secolo. Dopo un incendio nel 1720, fu ricostruita nel 1740. L'altare maggiore e gli altari laterali provengono dalla chiesa abbaziale, adiacente alla residenza del prevosto e distrutta nel 1796. Un bellissimo organo del XVIII secolo, con incisi gli stemmi dell'abbazia di Lure e di Murbach, oltre a diverse reliquie.

Due urne, situate nella Cappella della Perseveranza, contengono le ossa di San Valberto e San Martino da un lato, e di San Desle e San Colombano dall'altro.

Fate il giro della chiesa per scoprire la cappella della Perseveranza. È l'ultima vestigia della chiesa del XVI secolo distrutta da un incendio nel 1720 che distrusse la chiesa, tranne questa parte che sosteneva il campanile all'altezza del transetto. Oggi viene utilizzata come sacrestia.

Credito fotografico : Amis saint Colomban