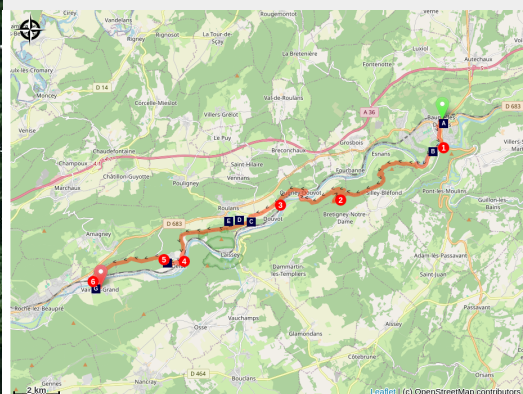


Baume-les-Dames a Vaire-le-Grand

France - Bourgogne-Franche-Comté



Château de Roulans au détour de la Via Columbani (Amis saint Colomban)



Un susseguirsi di salite e discese lungo la valle vi permetterà di scoprire tutte le sfaccettature dei paesaggi della valle del Doubs incontrando siti patrimonio che meritano una pausa.

Si lascia Baume-les-Dames attraversando il Doubs e si prende un po' di quota lungo la costa di Aucroix. Camminate nei boschi che dominano la valle del Doubs e scendete a valle per attraversare il Doubs a Ougney e salire la collina sulla riva destra. Sull'altopiano date un'occhiata al Château du Petit-Roulans (proprietà privata da non visitare) prima di salire alla cappella di Aigremont. Scendere a valle a Deluz per risalire l'altopiano e arrivare a Vaire-le-Grand sulla riva sinistra del Doubs.

Informazioni utili

Pratica : A piedi

Durata : 7 h

Lunghezza : 26.2 km

Dislivello positivo : 1177 m

Difficoltà : Media

Tipo : Etape

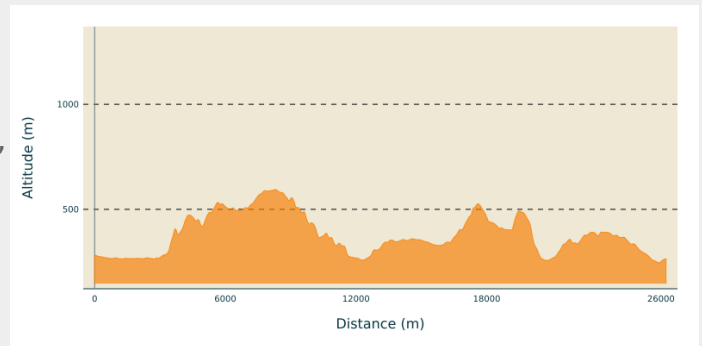
Itinerario

Partenza : Chiesa di Saint-Pierre e Saint-Paul, 20 rue de l'Église, 25 220 Vaire-le-Grand

Arrivo : Chiesa di Saint-Pierre e Saint-Paul, 20 rue de l'Église, 25 220 Vaire-le-Grand

Comuni : 1. Bourgogne-Franche-Comté

Profilo altimetro



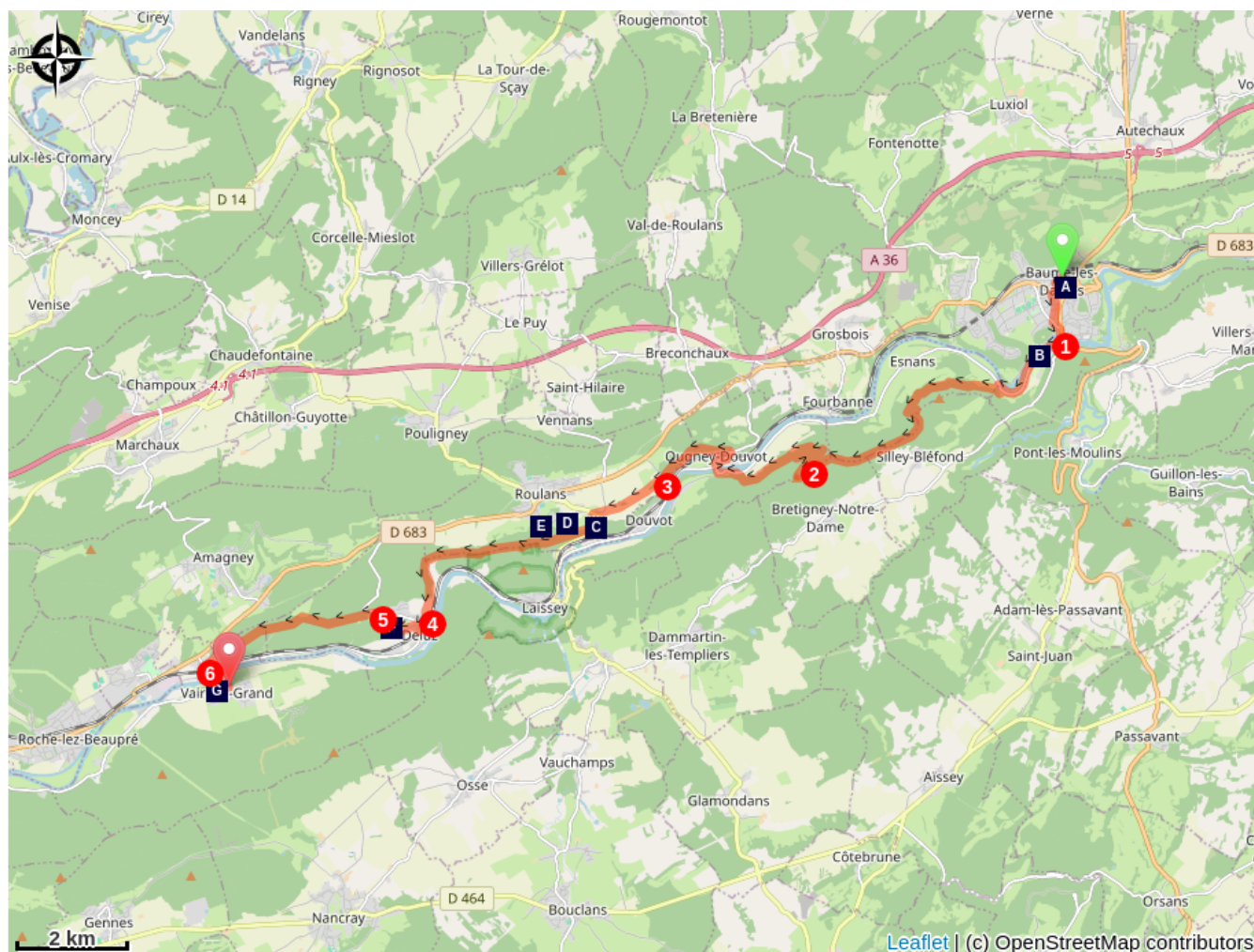
Altitudine minima 246
m





Altitudine massima 594
m




Davanti alla chiesa di Saint-Martin de Baume-les-Dames, girare a sinistra, rue R. Boiteux, destra, rue du Bief Solaud, sinistra, rue des Armuriers, destra, rue Cizole, destra, rue Faivre d'Esnans, attraversare rue de Verdun, rue du stade, destra, promenade du Breuil dopo il supermercato, sinistra, rue du 4ème Spahis, destra alla rotonda e attraversare il Doubs:

1. Dopo il ponte sul Doubs, gira a destra sul sentiero tra il fiume e il canale. Segui questo piacevole sentiero fino a un ponte sul canale alla Grange Vuillotey. Attraversare il ponte ed entrare nella frazione: girare a destra sulla strada e poi a sinistra dopo una decina di metri per raggiungere il sentiero che sale sulla riva sud a strapiombo sul Doubs.
2. Continuare lungo il sentiero a destra per scendere a Ougney-le-Bas, attraversare il Doubs, entrare nel villaggio, girare a destra in Rue du Pont, girare a sinistra sotto la linea ferroviaria e continuare a destra sulla D277a; poi prendere il sentiero a sinistra verso ovest.
3. Rimanere sulle alture della valle, a destra sulla strada asfaltata e primo sentiero a sinistra sull'altopiano, chemin de Roulans, rue des Oches, a destra, rue des Vergers, a sinistra, rue des Artisans, primo sentiero a sinistra verso Notre-Dame d'Aigremont, aggirare i Rochers du Château Lorient sulla destra, scendere verso Deluz
4. Girare a destra in Grand-Rue, a destra in rue des Longeaux, a sinistra in rue du Dispensaire, a destra in 44 rue du Tatre, salire alla cappella della Vergine, sentiero a destra della cappella
5. Incrocio con la D426, prendere la strada sterrata a sinistra nel bosco. Rimanere sul sentiero principale con i marcatori rossi e bianchi
6. Rue des Vignes a Vaire-le-Petit, a sinistra attraversando il Doubs si arriva a Vaire-le-Grand, rue du Centre, a sinistra, rue de l'Eglise.

Sulla tua strada...



-  Abbazia di Sainte-Odile de Baume-les-Dames (A)
-  Castello di Roulans (C)
-  Chiesa di Saint-Michel a Roulans (E)
-  Castello di Vaire-Arcier o Vaire-le-Grand (G)

-  Il canale Rodano-Reno a Baume-les-Dames (B)
-  Il cavallo Comtois (D)
-  Cappella della Madonna a Deluz (F)

Tutte le informazioni utili

Comment venir ?

Trasporto

[Gare SNCF Deluz](#)

Sulla tua strada...



📍 Abbazia di Sainte-Odile de Baume-les-Dames (A)

Le origini dell'abbazia sono sconosciute e alimentate da leggende. Il suo nome è riportato nella Vita di Sant'Ermenfroy scritta intorno al 720 o 730, monaco dell'Abbazia di Luxeuil che fondò un monastero nella Val de Cusance prima del 630 (situato a pochi chilometri da Baume-les-Dames) e nel testamento di Anségise, abate di Luxeuil poi di Fontenelle (Abbazia di St-Wandrille) datato 831.

Nel VII secolo, un miracolo contribuì alla fama dell'abbazia. La figlia del duca d'Alsazia Odile de Hohenbourg era cieca, e siccome suo padre voleva ucciderla, giudicandola indegna di vivere per questo, sua madre riuscì a nasconderla in questa abbazia. Le badesse si sono prese cura di lei. E all'età di 13 anni è stata battezzata. Il vescovo la chiamava Odile perché significava "figlia della luce".

L'attuale chiesa abbaziale fu costruita tra il 1738 e il 1760 in stile neoromanico da un architetto bisontinentale, Nicolas Nicole, grazie a Madame d'Amas, badessa di Baume-les-Dames. I lavori furono interrotti nel 1760 perché Madame d'Amas aveva speso i suoi soldi con molta improvvisazione e quindi non aveva più soldi. Questo spiega perché Nicolas Nicole ha dovuto chiudere la chiesa incompiuta con un muro per completare l'opera. Inizialmente Nicole aveva progettato una chiesa lunga 44 m con un campanile a portico. Solo il coro è finito e culmina a 24 m.

Oggi rimane solo la chiesa abbaziale, mentre in origine l'abbazia era composta da questa chiesa, dal cortile e dagli edifici dell'abbazia.

L'interno era decorato con colonne di marmo bianco e rosa di Sampans (Giura).

Oggi la chiesa è desacralizzata, ospita mostre.

Credito fotografico : Amis saint Colomban



Il canale Rodano-Reno a Baume-les-Dames (B)

L'idea di collegare il bacino del Rodano al bacino del Reno tramite vie d'acqua è un'idea antica, poiché Colbert e Vauban l'avevano menzionata sotto Luigi XIV dopo l'annessione della Franca Contea e dell'Alsazia, ma è nel XVIII secolo che il progetto prende forma.

Il canale Rodano-Reno è un canale francese che collega la Saona, affluente navigabile del Rodano, al Reno attraverso la valle del Doubs e la sua estensione in Alta Alsazia fino al Niffer sul Reno.

Nella valle del Doubs il fiume è parzialmente incanalato per evitare lo sbarramento di fabbriche e mulini utilizzando la forza motrice del grande flusso del Doubs.

Oggi il turismo fluviale ha preso il sopravvento sulle chiatte.

[More information](#) : Wikipedia

Credito fotografico : Amis saint Colomban



Castello di Roulans (C)

Il castello è proprietà privata e non può essere visitato. Roulans, oltre al villaggio principale, ha tre frazioni tra cui quella di Petit Roulans dove è stato costruito un secondo castello chiamato "de Roulans". Nel XIV secolo i Roulani passarono alla famiglia dei "de Vienne". Il castello è attestato nel XII secolo. E' un sito di sperone sbarrato che domina la pianura. Quasi completamente demolito durante la Rivoluzione, il castello fu poi quasi completamente restaurato in uno spirito medievale. Alla fine del XIX secolo è stato allestito un giardino e sono state scoperte piastrelle decorate del XIV secolo.

La storia del sito è legata a Jean de Vienne, Sire de Roulans, nato nel 1341 a Dole. Ha un destino straordinario. Proveniente da una famiglia illustre, parente dei conti di Borgogna (Bourgogne Comté o Franche-Comté), trascorse la sua infanzia al Castello di Roulans dove divenne Signore alla morte del padre.

Nel 1364, fu nominato agente e maresciallo del re di Francia. Partecipò a 3 crociate durante le quali imparò la navigazione e studiò le nozioni che lo avrebbero reso un grande marinaio. Nel 1373, all'età di 32 anni, fu investito della carica di ammiraglio di Francia, carica che lo rese una delle figure più importanti del regno. Ha portato la guerra sul suolo inglese sbarcando con la sua flotta (Battaglia di Segale vicino a Dover) e ha dato fuoco e sangue alla costa, passando i soldati inglesi a fil di spada, vendicando così i massacri perpetrati dagli inglesi a Calais.

Credito fotografico : Amis saint Colomban



🐾 Il cavallo Comtois (D)

All'ansa di un prato scoprirete il robusto cavallo Comtois. Il Comtois è una razza di cavalli da tiro di media taglia, specifica della regione della Franca Contea. Di origine germanica e forse borgognona, è presente soprattutto in Francia e in Svizzera. Famoso cavallo da battaglia sotto l'Ancien Régime, il Comtois è il primo esempio di fiorente allevamento di un cavallo da tiro pesante in Francia. Fu decimato durante le guerre napoleoniche e attraversò un periodo di declino nel XIX secolo, quando fu confuso, sotto il nome di cavallo del Giura, con il futuro cavallo delle Franches-Montagnes svizzere. Il suo allevamento è stato rilanciato all'inizio del XX secolo sul versante francese, è conosciuto come il cavallo "Maîchard" degli altipiani Haut-Doubs.

[More information](#) on the site of the Comtois horse

Credito fotografico : Amis saint Colomban



🏰 Chiesa di Saint-Michel a Roulans (E)

La chiesa fu costruita nel XVIII secolo. Fu ricostruito nel 1846 con un bel campanile di Comtois.

Credito fotografico : Amis saint Colomban



🏰 Cappella della Madonna a Deluz (F)

Situato sulla via Columbani merita una pausa per ammirare la valle del Doubs.

Durante la guerra del 1870, il parroco di Deluz aveva fatto voto che se tutti i combattenti di Deluz fossero tornati, avrebbe fatto costruire una cappella. La cappella fu quindi eretta dagli abitanti nel 1873-74 sulla collina che domina il villaggio. La Cappella Notre-Dame de Montoille è stata restaurata nel 1970. Ogni anno la seconda domenica di luglio vi si svolge un pellegrinaggio.

Credito fotografico : Amis saint Colomban



Castello di Vaire-Arcier o Vaire-le-Grand (G)

Le château est construit en 1713 sur une butte rocheuse située au coeur de la vallée du Doubs. La nature offre de toute part un paysage de toute beauté, riche en diversité naturelle.

Point stratégique à l'époque gallo-romaine, la butte témoin était couronnée par un castrum. Un château fort fut construit au XIe siècle par Gauthier de Vare. Cet ancien château fort fut ruiné par Louis XI, au 15e siècle.

Le 24 novembre 1681, la famille Boisot prend possession de la seigneurie de Vaire, suite au droit d'achat accordé par Louis XIV à Gabriel Boisot, père de Jean-Antoine Boisot.

[Plus d'informations](#) sur le site internet du château

Credito fotografico : Site internet du château de Vaire