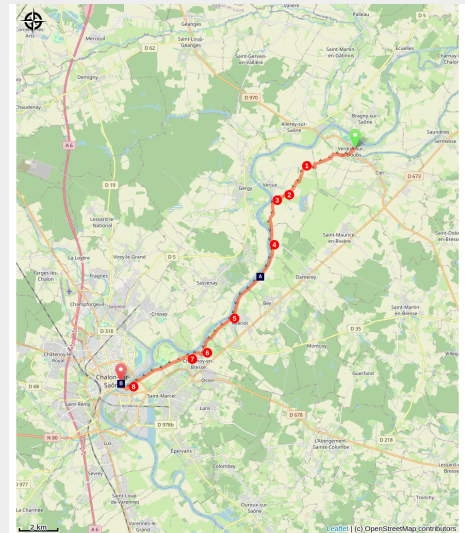


Verdun-sur-le-Doubs a Chalon-sur-Saône

France - Bourgogne-Franche-Comté



Cathédrale Saint-Vincent de Chalon-sur-Saône (Amis saint Colomban)



Una passeggiata lungo le rive del fiume Saône che termina a Chalon-sur-Saône e al suo ricco patrimonio.

Da Verdun-sur-le-Doubs si attraversano i campi di grano della fertilissima pianura della Saona. Si raggiunge la riva destra del fiume Saône che vi accompagna a Chalon-sur-Saône.

Informazioni utili

Pratica : A piedi

Durata : 6 h

Lunghezza : 21.8 km

Dislivello positivo : 129 m

Difficoltà : Media

Tipo : Etape

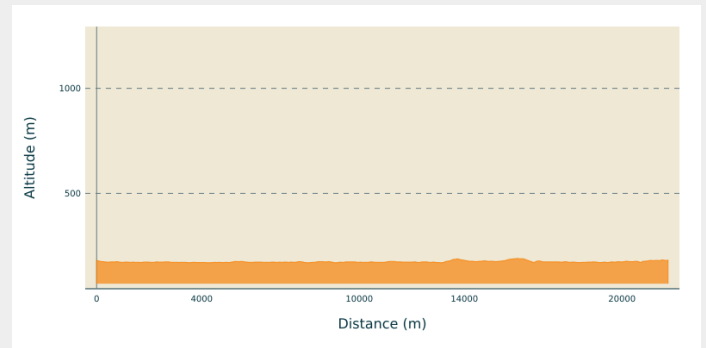
Itinerario

Partenza : Chiesa Saint-Martin, 1 rue de la République, 71 350 Verdun-sur-Le-Doubs

Arrivo : Cattedrale di Saint-Vincent, place Saint-Vincent, 71 100 Chalon-sur-Saône

Comuni : 1. Bourgogne-Franche-Comté

Profilo altimetro



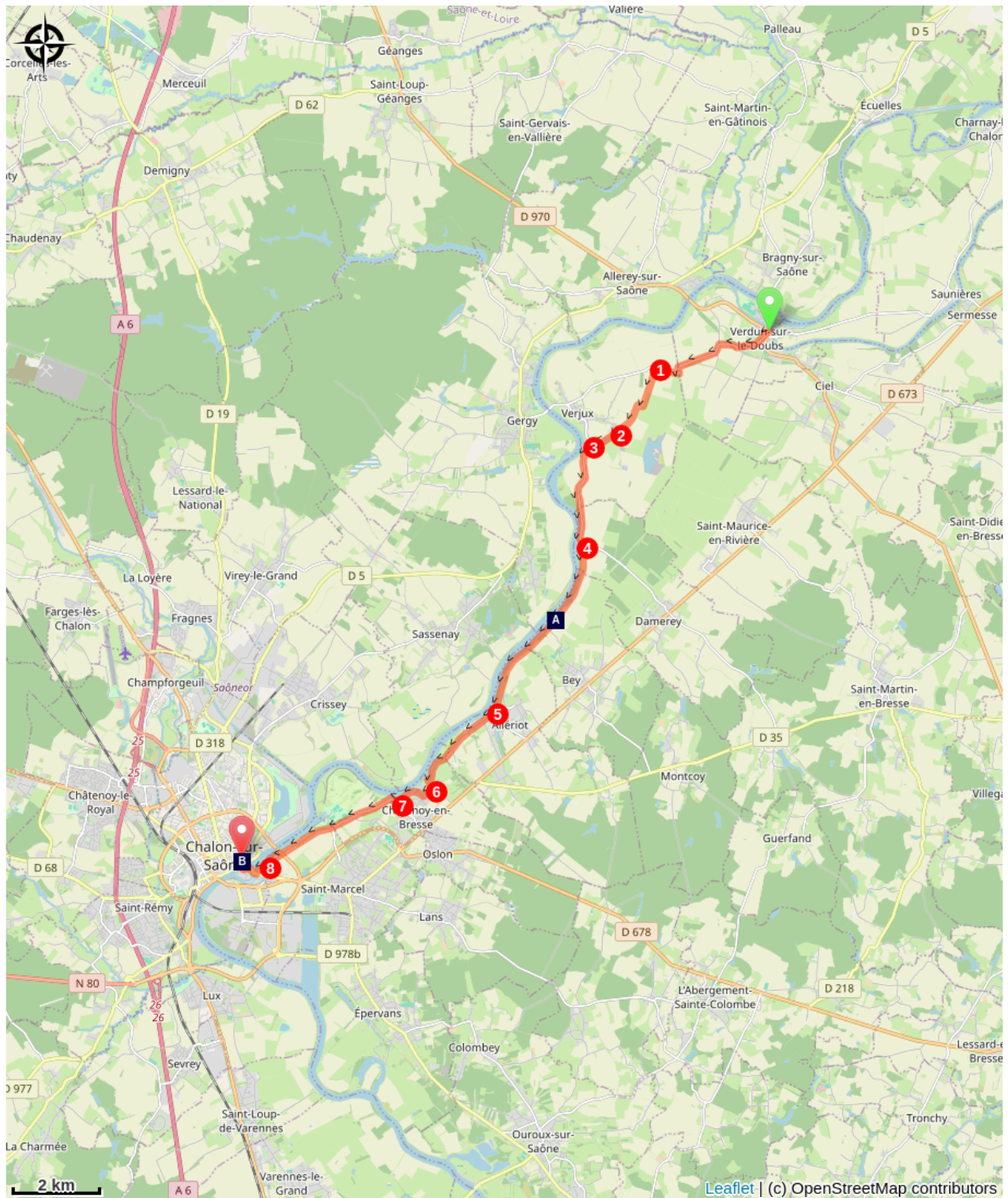
Altitudine minima 170
m

Altitudine massima 190
m

Davanti alla chiesa di Verdun-sur-le-Doubs, girare a destra rue de la République, terza strada a destra, rue de Verjus D439

1. Dopo 3.300 metri prendere una strada sterrata sulla sinistra dopo il ponte sul ruscello, girare a destra e poi a sinistra, direzione Mont
2. A sinistra, rue de la Grand Cour, a destra poi a sinistra, rue du Haut de Mont
3. 3 A sinistra all'incrocio della D139, route de Damerey
4. Dopo 2.500 metri si prende una strada sterrata che segue la riva del fiume Saona.
5. Al porto di Allériot, attraversare la piazza, a sinistra poi a destra, rue du Port, rue du Bois Verdenet, rue de Vertembeau
6. All'incrocio girare a destra, rue des Tuileries, seconda strada a destra, rue des Huns
7. All'incrocio, girare a destra poi a sinistra, costeggiare il campeggio, passare sotto il ponte della D5a, rue Julien Leneveu, rimanere sulle rive della Saona.
8. Prendere la passerella a braccio di Chavannes, attraversare la Génise con il ponte della rue de Strasbourg, place Thévenin, quai de la Monnaie, prendere il ponte Saint-Laurent, a destra quai de la Poterne, seconda strada a sinistra, rue de la Poissonnerie, si arriva a place Saint-Vincent.

Sulla tua strada...



📍 Navigazione sulla Saône (A)

📍 Cattedrale di Saint-Vincent a Chalon-sur-Saône (B)

Tutte le informazioni utili

Comment venir ?

Trasporto

[Gare SNCF de Chalon-sur-Saône](#)

Sulla tua strada...



📍 Navigazione sulla Saône (A)

Mentre in epoca romana il commercio sulla Saona, soprattutto di vino, conobbe un importante movimento da sud a nord, il periodo che seguì fu segnato da un commercio lungo la Saona, approfittando della corrente con l'aiuto dei remi. Sulla via del ritorno, le barche vuote sono state raggruppate in convogli trainati da cavalli.

Quando il vapore apparve intorno al 1825, i rimorchiatori potevano abbassare e sollevare i convogli.

Nel XIX secolo, le principali imbarcazioni in uso sulla Saona erano le Penelles, con la prua e la poppa alzate, le Savoyardes con il naso quadrato alzato, molto basse sull'acqua e le Ciselandes più strette delle Savoyardes. Intorno al 1880, l'introduzione delle chiuse a scartamento Freycinet e dei canali in Francia portò alla comparsa di una nuova imbarcazione in legno, la Péniche du Nord.

Credito fotografico : Amis saint Colomban



📍 Cattedrale di Saint-Vincent a Chalon-sur-Saône (B)

L'origine di questa cattedrale rimane molto vaga. Si parla del IV o V secolo. Quello che si sa è che la prima chiesa fu costruita sull'antico bastione gallo-romano e che occupava il posto di un antico tempio.

L'attuale cattedrale fu costruita tra il 1090 e il 1522. Dobbiamo la sua cronologia all'abate Salis (morto nel 1970), che sapeva tutto di San Vincenzo (patrono dei viticoltori) e che aveva dedicato parte della sua vita a svelarne i misteri. Da questa cronologia emergono due periodi principali: il romanico e il gotico.

Credito fotografico : Amis saint Colomban