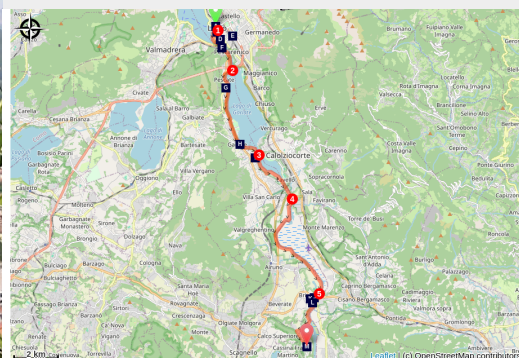


Lecco a Arlate

Italy - Lombardia



Vue sur Lecco



Approfittate di una tappa pianeggiante per riposare dopo i sentieri di montagna e godetevi Lecco alla fine del Lago di Como prima di proseguire verso Milano.

Dopo i ripidi sentieri di montagna sul lago di Como, un breve e tranquillo sentiero lungo il lago di Olginate e il fiume Adda lascia gradualmente le Alpi con un terreno sempre meno accidentato.

Informazioni utili

Pratica : A piedi

Durata : 5 h

Lunghezza : 20.2 km

Dislivello positivo : 181 m

Difficoltà : Facile

Tipo : Etape

Temi : Acqua

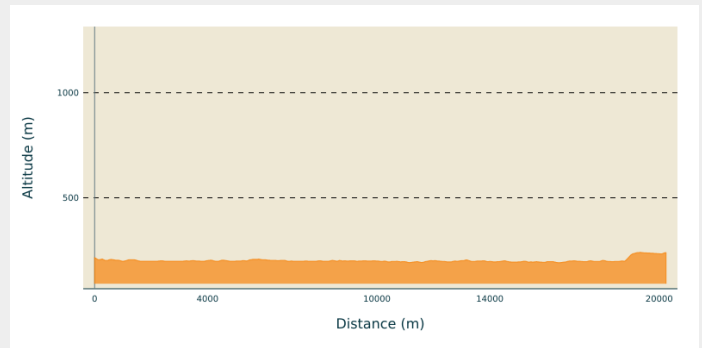
Itinerario

Partenza : Basilica San Nicolo, via San Nicolo 1, 23900 Lecco

Arrivo : Chiesa San Gottardo e San Colombano, Via Parrocchiale 41, 23885 Arlate

Comuni : 1. Lombardia

Profilo altimetro



Altitudine minima 191 m

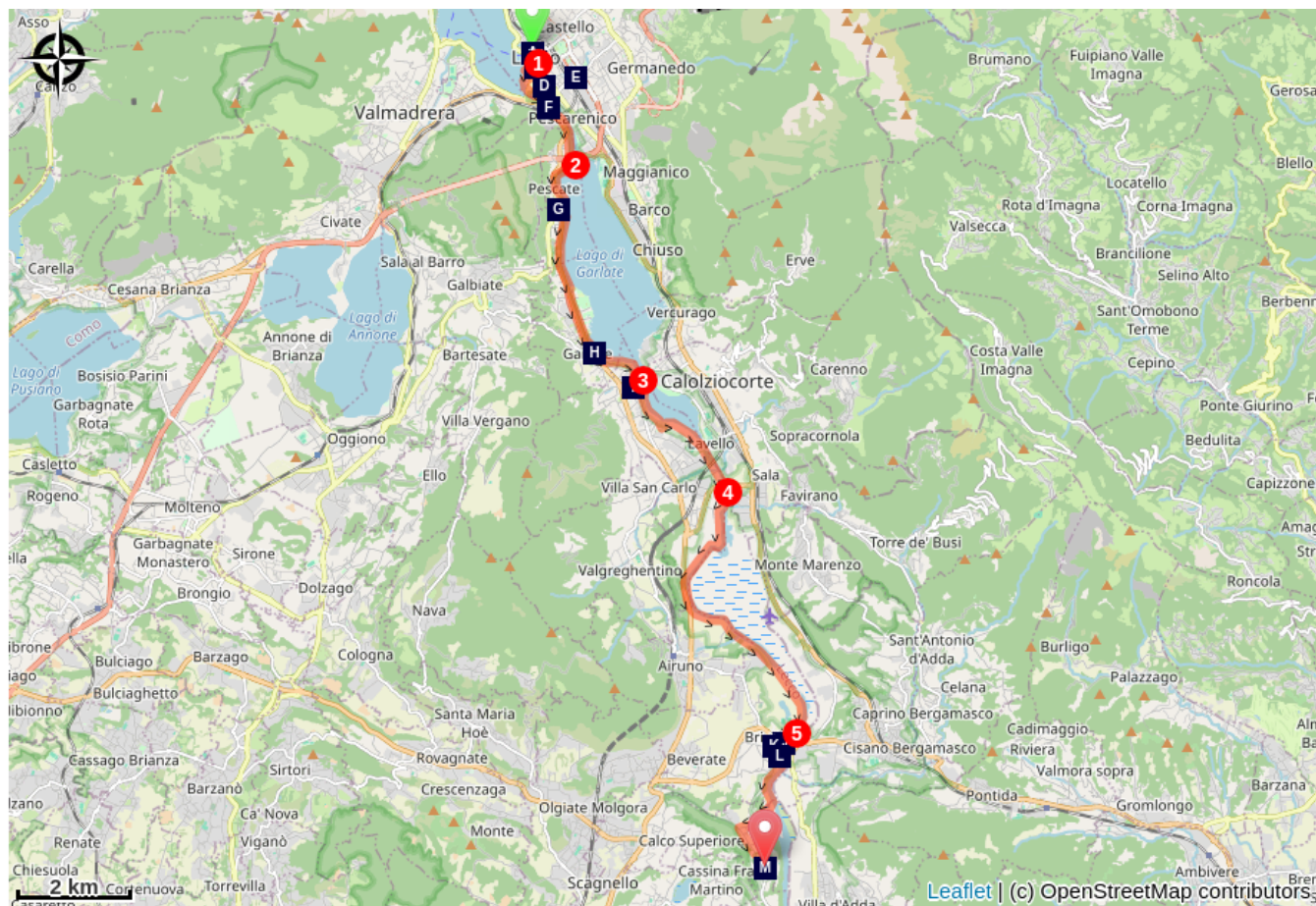
Altitudine massima 240 m

Alla porta della Basilica, scendere le scale verso piazza Mario Cermenati e poi verso il lago:

1. Seguire il percorso pedonale lungo il lago fino a tornare in via Costituzione presso un ponte. Proseguire a destra lungo un parcheggio e alla fine della strada pedonale svoltare a destra in via Raffaello Sanzio per tornare sul lungolago. Seguire questa strada fino alla fine del lago, segnata dal fiume Adda e dal ponte John Fitzgerald Kennedy. Rimanere su questa sponda proseguendo lungo un marciapiede e un sentiero ombreggiato che conduce al ponte Azzone Visconti. Attraversato questo ponte, si prosegue sulla sponda opposta in via Ettore Monti e poi sul sentiero lungofiume, passando sotto la linea ferroviaria e immettendosi in via Alzaia fino a passare sotto la SS36 che segna l'inizio del lago di Garlate.
2. Si prosegue lungo la pista asfaltata che costeggia il lago e attraversa diversi parchi (La Fornace, Marco, Torrete,...) con panchine ombreggiate fino all'incrocio con via Statale SP72. Seguire questa strada sul marciapiede, superare una rotonda e imboccare il sentiero a sinistra dopo il McDonald's. Seguire la pista asfaltata fino alla diga e al ponte Vittorio Emanuele III, che segnano la fine del lago di Garlate e l'inizio del lago di Olginate.
3. Si prosegue attraversando la strada su via Martiri della Libertà e poi sullo sterrato di via Lungo Lago, accanto a un percorso fitness che si snoda prima di un impianto di depurazione. Alla fine del lago di Olginate e della zona industriale, si prosegue in campagna sulla pista parallela a via dell'Industria, passando sotto il ponte ciclopedonale, sotto la linea ferroviaria per strada Alzaia e poi sotto il ponte sospeso della SP74.
4. Si prosegue lungo questa riva ombreggiata, superando un'ultima fabbrica (Costacurto Spa-Vico) per ritrovare la pace e la tranquillità dell'acqua. Seguire l'Adda, che prima serpeggia e poi torna a serpeggiare avvicinandosi alla SP72. Seguire la strada sterrata che costeggia l'acqua fino a Brivio, il paese successivo alla terza ansa del fiume.
5. Dopo una passerella su uno stagno, si gira a sinistra per raggiungere l'argine del fiume e seguirlo lungo la pista fino a via Leonardo da Vinci, presso una torre al centro di Brivio. Passando sotto un ponte e in prossimità delle poche case alla fine del paese, si segue la pista ai piedi della collina. Lasciate sulla destra due frazioni (frazione Toffo e località Molinazzo). All'altezza di un'isola sull'Adda, si

attraversa una passerella e si prosegue sul primo sentiero a destra che, superato un campo da tennis, sale verso Arlate. In cima a Via Nuova Provinciale, proseguire dritto su Via dei Mulini fino alla fine e poi svoltare a sinistra su Via Papa Giovanni XXIII per raggiungere la meta.

Sulla tua strada...



 Basilica di San Nicolo (A)


 Torre Viscontea (C)

 Villa Manzoni (E)


 Chiesa Santa Teresa (G)

 Chiesa Sant'Agnese (I)

 Chiesa Santi Sisinio, Martirio e Alessandro (K)

 Chiesa dei Santi Gottardo e Colombano (M)

 Palazzo del Paure (B)

 Santuario di Nostra Signora della Vittoria (D)

 Ponte Azzone Visconti (F)

 Civico Museo della Seta Abegg (H)

 Castello di Brivio (J)

 Ponte di Brivio (L)

Tutte le informazioni utili

Comment venir ?

Trasporto

Treno:

Trenord,
linea R18 Como-Molteno-Lecco,
linea R7 Lecco-Bergamo,
linea R13 Lecco-Colico-Sondrio,
S7 Lecco-Molteno-Monza-Milano Porta Garibaldi,
linea S8 Lecco-Carnate-Milano Porta Garibaldi, trenord.it. Linee Lecco

Autobus:

linea 10 Lecco-Bellagio,
linea 9 Lecco-Valmadrera,
tel 0341-35.99.11, lineelecco.it.

Sulla tua strada...



Basilica di San Nicolo (A)

Bella chiesa con il suo campanile all'esterno del recinto, incredibile.



Palazzo del Paure (B)

Il Palazzo delle Paure è un museo di arte contemporanea e l'osservatorio alpinistico di Lecco.

Fino al 1964, il palazzo era la sede del Ministero delle Finanze, dove i cittadini si recavano per pagare le tasse, da cui il nome Palazzo delle Paure.



Torre Viscontea (C)

Sito storico nel centro storico della città, si può visitare la torre di Lecco Visconti. Viene spesso usato per le mostre.



Santuario di Nostra Signora della Vittoria (D)


Il Santuario della Madonna della Vittoria è una chiesa molto importante per i lecchesi, costruita in memoria dei soldati caduti nella Prima Guerra Mondiale.

Ogni sera, alle sette, le campane suonano undici volte in memoria dei caduti.



Villa Manzoni (E)

Lecco è la città degli Sposi con molti riferimenti all'opera e alla vita di Alessandro Manzoni, a partire da Villa Manzoni, dove lo scrittore trascorse le sue vacanze d'infanzia, oggi museo a lui dedicato.



Ponte Azzone Visconti (F)

Conosciuto anche come Ponte Vecchio, offre una magnifica vista sull'isola di Visconti e sulla fauna tipica del fiume.



Chiesa Santa Teresa (G)

Bella chiesa sul lago.



Civico Museo della Seta Abegg (H)

Il Museo della Seta Abegg, situato in una filanda del XVIII secolo sulle rive del lago di Garlate, circondato da un giardino di gelsi, espone scoperte, invenzioni e macchine per la produzione della seta dal baco da seta al tessuto. Fu costruito e inaugurato nel 1953 dai produttori svizzeri Abegg per trasmettere a professionisti e ricercatori gli strumenti creati nei secoli nell'industria della seta.



Chiesa Sant'Agnes (I)

Chiesa barocca



Castello di Brivio (J)

Castello sulle rive dell'Adda



🏛 Chiesa Santi Sisinio, Martirio e Alessandro (K)

Chiesa barocca con una bella decorazione interna di pittura murale.



👉 Ponte di Brivio (L)

Bella vista dell'Adda dal ponte.



☀ Chiesa dei Santi Gottardo e Colombano (M)

Gioiello di una chiesa romanica situata in posizione elevata che ne esalta la bellezza. Molto bello interno sobrio ma armonioso.