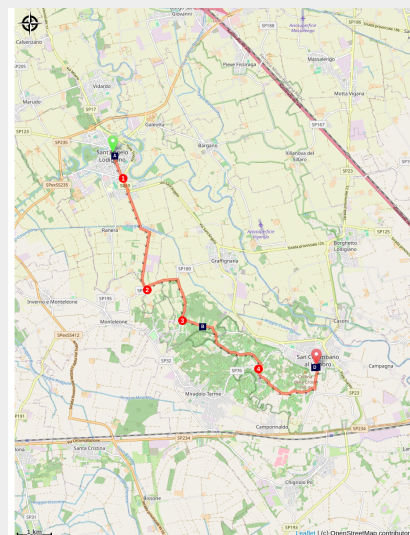


# Sant'Angelo Lodigiano a San Colombano al Lambro

Italy - Lombardia



*Opportunità di apprezzare la ricchezza agricola della pianura padana, drenata dal fiume Po che scorre verso est e dal Lambro, uno dei suoi grandi affluenti che scendono dalle montagne a nord.*

Una regione agricola prospera con un habitat sparso che permette la meditazione nella calma e tranquillità del paesaggio.

## Informazioni utili

Pratica : A piedi

Durata : 4 h

Lunghezza : 13.0 km

Dislivello positivo : 127 m

Difficoltà : Facile

Tipo : Etape

Temi : 610, St Colomban

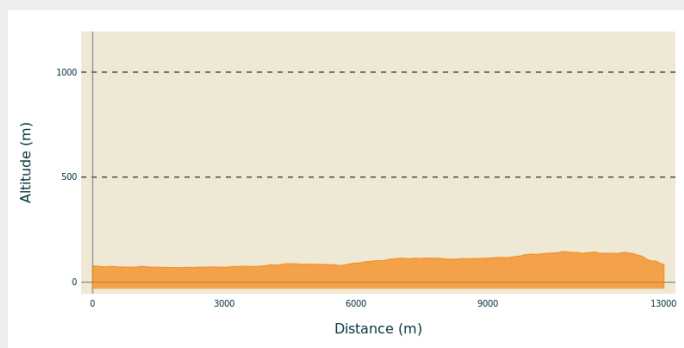
# Itinerario

**Partenza** : Basilica San Antonio Abate,  
Via Umberto I°, 9, 26866 Sant'Angelo  
Lodigiano

**Arrivo** : Chiesa San Colombano Abate,  
Piazza Beato Don Carlo Gnocchi 1, 20078  
San Colombano al Lambro

**Comuni** : 1. Lombardia

## Profilo altimetro

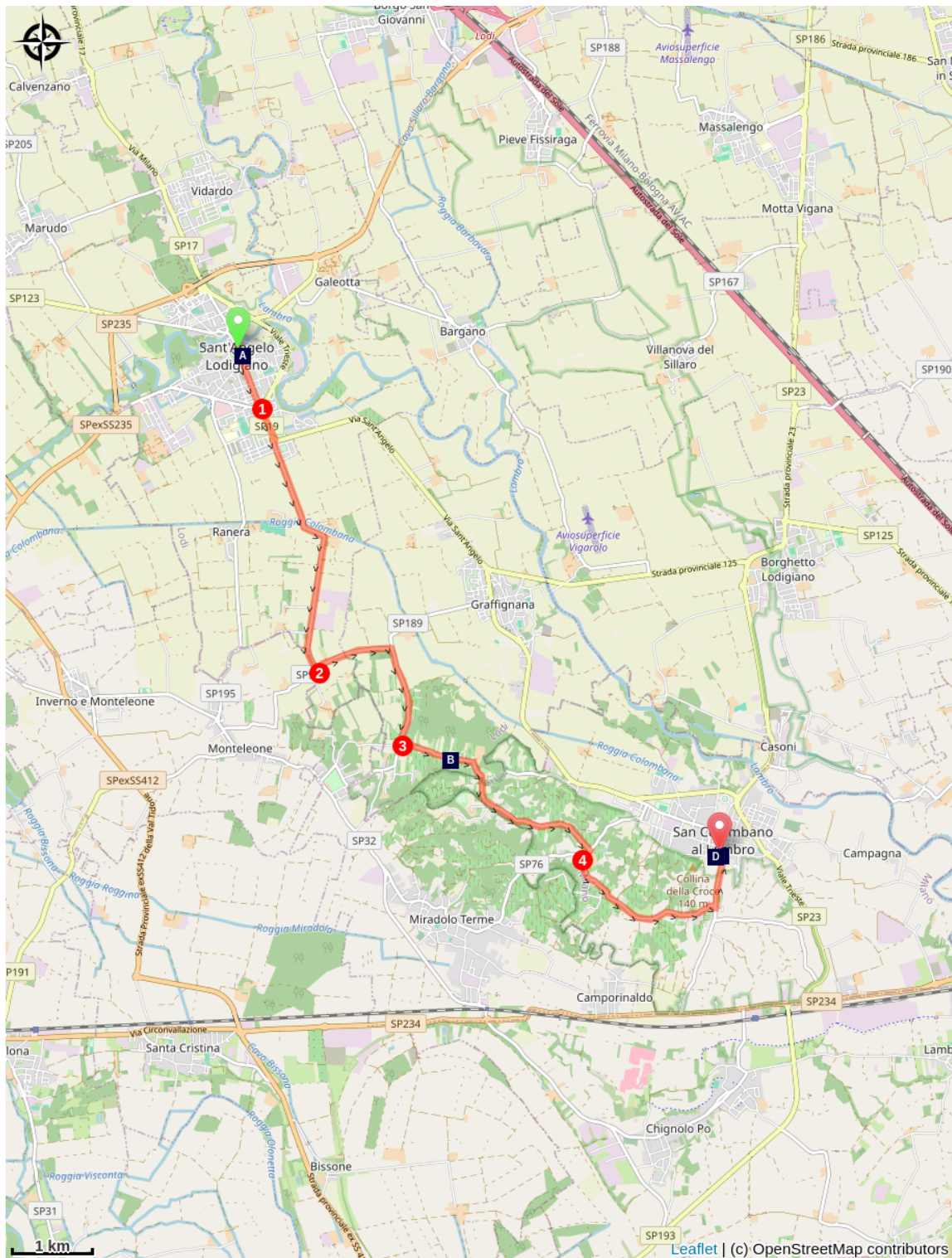


Altitudine minima 69 m Altitudine massima 146 m

All'uscita della Basilica, svoltare a sinistra in Via Umberto 1 e proseguire in questa direzione fino alla prima rotatoria:

1. Continuare in questa direzione e lasciare la città sulla SP19, che si lascia dopo l'ospedale, proseguendo dritti verso sud. Attraversare il canale Roggia Colombana e seguire la strada fino al prossimo incrocio.
2. All'incrocio successivo si gira a sinistra e poi a destra, attraversando i vigneti sulla SP189 fino a una piccola cappella (segnalata).
3. Svoltare a sinistra in direzione di San Colombano seguendo le indicazioni.
4. All'incrocio successivo, indicato dal cartello "Cammino di San Colombano", girare a destra e poi subito a sinistra per raggiungere la meta.

# Sulla tua strada...



- ⦿ Basilica dei Santi Antonio Abate e Francesca Cabrini (A)
- ⦿ Chiesa di San Colombano Abate (C)

- ⦿ Collina di San Colombano (B)
- ⦿ Castello (D)

# Tutte le informazioni utili

## Consigli

**Per attraversare il fiume Po è necessario utilizzare il battello e prendere appuntamento con il traghettatore Danilo Parisi (tel. 0523- 77.16.07 / 331-87.68.456) almeno il giorno prima, o più giorni prima.**

**Se non è possibile effettuare la traversata, nella descrizione della tappa sono proposti due percorsi alternativi.**

## Comment venir ?

Trasporto

### **Autobus:**

*San Colombano Al Lambro:*

Star,

linea E61 con collegamenti per Milano, Melegnano e Sant'Angelo Lodigiano, fermata via Ottavio Steffenini 255.

Tel. 0371 -30.263,

[www.starlodi.it](http://www.starlodi.it)

# Sulla tua strada...

---



## ☀ Basilica dei Santi Antonio Abate e Francesca Cabrini (A)

L'edificio attuale, eretto tra il 1928 e il 1938, è stato costruito sopra l'antica chiesa parrocchiale, la cui storia risale almeno al 1210, quando viene menzionata per la prima volta.

[Per saperne di più.](#)

*Possibilità di ottenere un timbro sulla credenziale (passaporto del pellegrino).*

---



## 🌿 Collina di San Colombano (B)

Poco più di mille ettari che sorgono dalla pianura, un territorio che l'uomo con molto lavoro e passione ha recuperato dedicandolo alla coltivazione della vite e ad alcuni frutti e ortaggi: ciliegie, fichi, piselli. La missione del Parco del Colle San Colombano è quella di preservare e promuovere questo patrimonio.

[Per saperne di più.](#)

Credito fotografico : Amis St Colomban

---



## ☀ Chiesa di San Colombano Abate (C)

La Parrocchia di San Colombano Abate è sorta nel 1499 e il suo fondatore fu Papa Giulio II. La chiesa, che è caratterizzata da una facciata neoclassica ottocentesca, è a tre navate. All'interno sono custoditi dipinti di Bernardino Campi e Gian Giacomo Barbelli. Fra le cappelle laterali è da notare la cappella votiva del Rosario, che fu eretta dopo la pestilenza manzoniana del 1630.

*Possibilità di avere un timbro sulla credenziale (passaporto del pellegrino).*

Credito fotografico : Amis St Colomban

---





## Castello (D)

La sua costruzione potrebbe essere contemporanea all'Abbazia di Bobbio del VI secolo. Fa parte della storia di San Colombano attraverso i secoli. Fu distrutta nel 1158 dall'imperatore tedesco Federico I detto il Barbarossa che la ricostruì nel 1164 per la sua posizione strategica. Nel corso del tempo, il castello ha subito molte trasformazioni a seconda dei proprietari, Visconti-Sforza (14°), Certosini (18°), Belgioioso.

[Per saperne di più.](#)