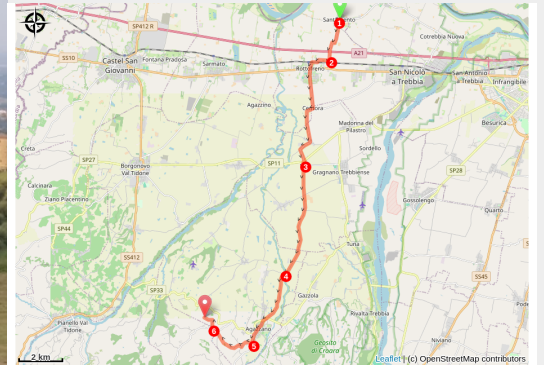


# Sant'Imento a Pieve di Verdeto

Italy - Emilia-Romagna



Plaine du Pô (Amis St Colomban)



*Visti sempre più spesso con il passare dei giorni, gli Appennini e le loro foreste montane vengono finalmente raggiunti dopo giorni di pianura e colture.*

Fine della pianura padana per trovare al termine della tappa rilievo e bosco con le prime propaggini appenniniche in cui Bobbio si nasconde, meta finale di questo lungo viaggio.

## Informazioni utili

Pratica : A piedi

Durata : 6 h

Lunghezza : 21.4 km

Dislivello positivo : 358 m

Difficoltà : Facile

Tipo : Etape

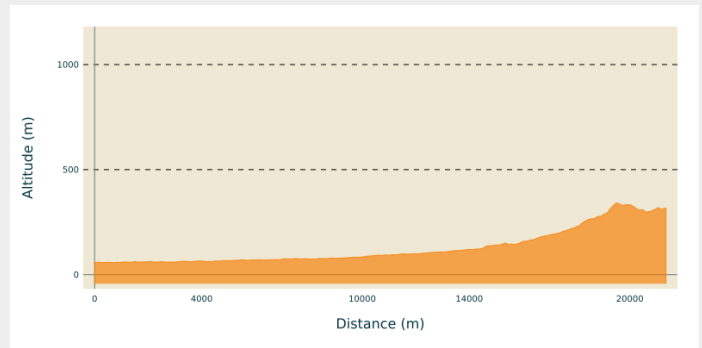
# Itinerario

**Partenza** : Chiesa San Giovanni Batista,  
Via Castello, 29010 Sant'Imento

**Arrivo** : Chiesa di San Tommaso Apostolo,  
Via Lanfranco Giovanni 1, 29010 Località  
Verdeto

**Comuni** : 1. Emilia-Romagna

## Profilo altimetro

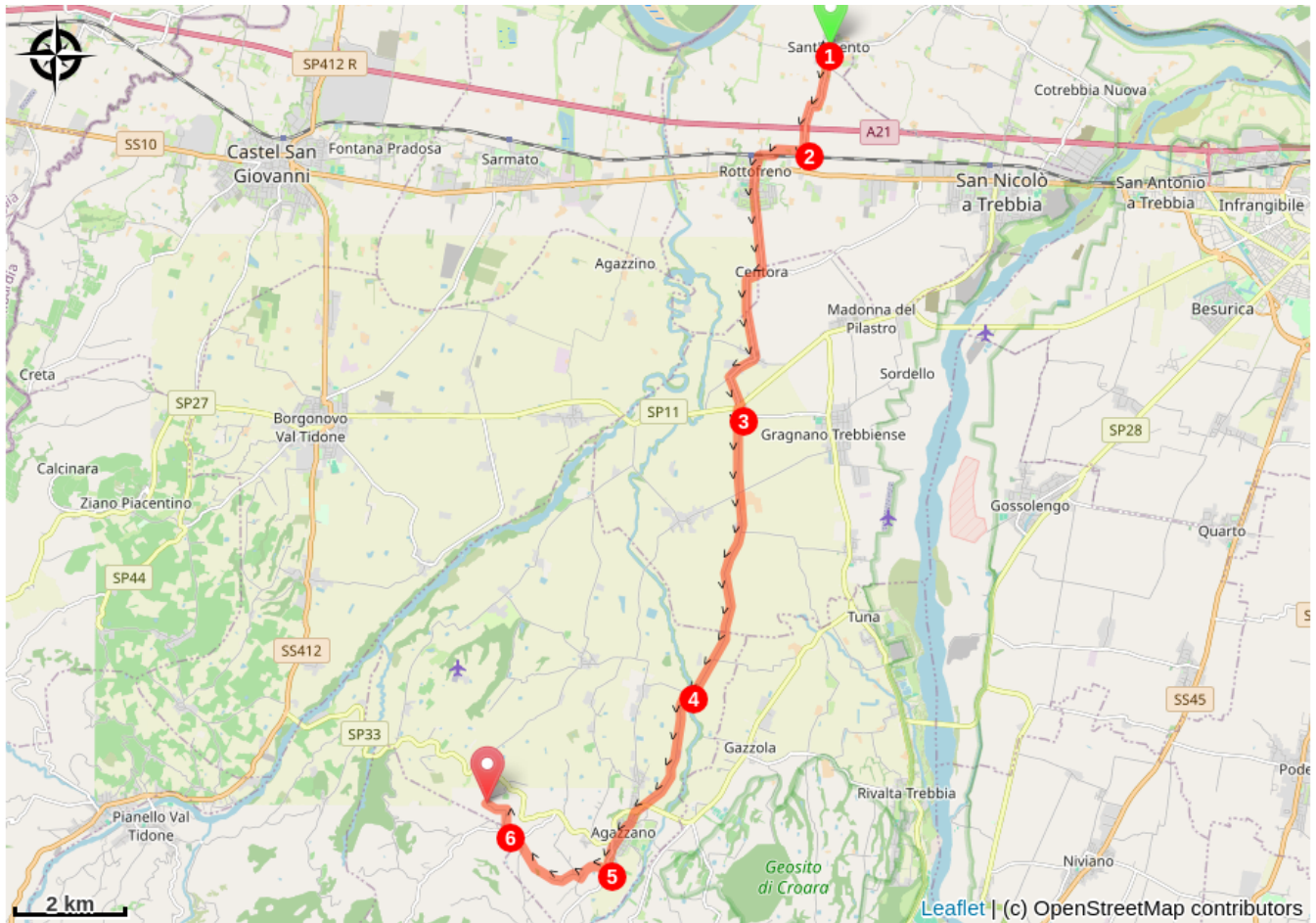


Altitudine minima 57 m Altitudine massima 341 m

A sud della chiesa, svoltare a destra sulla strada principale (SP13) che dopo 100 m gira a sinistra:

1. Seguire la direzione "Via Po en vélo" sulla SP13, lasciare il paese dopo il cimitero e continuare su questa strada lasciando la frazione di Bastia sulla sinistra e passando sopra l'autostrada dopo 2 km. Proseguire verso sud fino alla prima strada sterrata sulla destra, 100 m prima della ferrovia.
2. Svoltate a destra su questa pista, che corre parallela alla linea ferroviaria e la segue fino al suo termine, svoltate a sinistra sul passaggio a livello di Rottofreno, superate la chiesa di San Michele e attraversate il paese in direzione sud fino alla frazione di Centora. Dopo aver svoltato a destra e poi a sinistra, la Via Roma prosegue fino a Campremoldo di Sotto e poi svolta a destra all'altezza del bar Trattoria (direzione Borgonovo). Si prosegue sulla SP48 fino a una rotonda dove la strada (la seconda a destra verso Campremoldo di Sopra) prosegue verso sud.
3. All'incrocio successivo, la SP48 svolta a sinistra (direzione Agazzano), proseguire dritti sulla stradina (direzione Campremoldo di Sopra). Allo stop successivo, a 1500 m, attraversare la strada e proseguire dritto verso il Museo della Merda sulla sinistra. Si prosegue per i primi due chilometri, attraversando il torrente Lussino. I due chilometri successivi portano all'attraversamento del torrente Luretta.
4. Da qui la strada inizia a salire gradualmente lungo la sinistra del torrente fino a raggiungere l'ingresso di Agazzano segnato dall'incrocio con la strada principale e il cimitero sulla destra. Alla successiva rotonda si prosegue in direzione di Agazzano e si entra in paese lungo via Roma. Attraversare il paese attraverso due piazze (Piazza Giovanni XXIII e Europa), seguendo le indicazioni per Via Columbani. La Via John Fitzgerald Kennedy conduce all'uscita del paese, ben asfaltata, dove si segue la SP7 per 450m.
5. Si gira a destra sulla strada sterrata (segnalata) che sale e incontra una piccola strada asfaltata. Girate a destra e 150 m più avanti, a un incrocio a Y, prendete il sentiero a sinistra che, dopo un chilometro, conduce di nuovo a una stradina. Al primo bivio si gira a sinistra.
6. Dopo 150 m svoltate a destra sul sentiero con l'indicazione "Antica Pieve di Verdeto" per raggiungere la vostra meta.

# Sulla tua strada...



# Tutte le informazioni utili

## Comment venir ?

Trasporto

### **Treno:**

*Rottefreno:*

Trenord,

stazione di Rottofreno (3,5 km da Santimento),

linea R34 con collegamenti per Piacenza, Pavia e Milano,

trenord.it.

### **Autobus:**

*Campremoldo di Sopra:*

Seta,

linea E1 con collegamenti per Piacenza,

tel 840-00.02.16 / whatsapp 334-2194058 (lun-sab 7-19),

setaweb.it.

*Agazzano:*

Seta,

linee E4-E6-E14. collegamenti con Piacenza,

tel 840-000216 / whatsapp 334-2194058 (lun-sab 7-19),

setaweb.it.