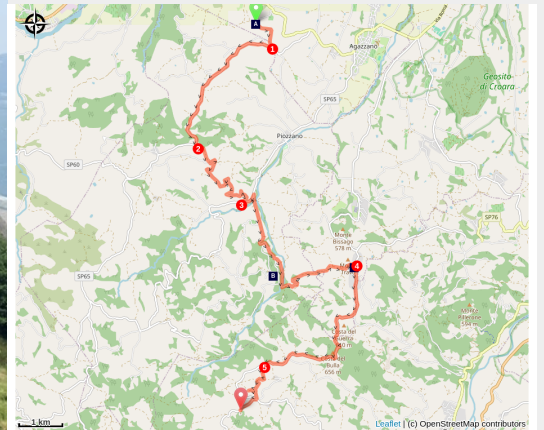


# Pieve di Verdeto a San Giorgio di Bobbiano

Italy - Emilia-Romagna



(Amis saint Colomban)



*Iniziato nel bosco, il percorso raggiunge gradualmente la cima delle colline erbose, ideale per l'allevamento di mandrie adattate alla montagna.*

Progressiva salita da 300m a 750m di altitudine nell'Appennino da piccole e tranquille strade di montagna che seguono i contorni senza troppi dislivelli.

## Informazioni utili

Pratica : A piedi

Durata : 6 h

Lunghezza : 20.1 km

Dislivello positivo : 755 m

Difficoltà : Media

Tipo : Etape

Temi : Punto di vista

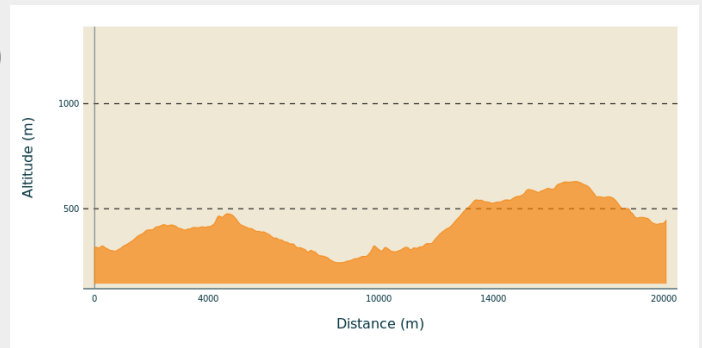
# Itinerario

**Partenza** : Chiesa di San Tommaso Apostolo, Via Lanfranco Giovanni 1, 29010 Località Verdeto

**Arrivo** : Chiesa San Michele Arcangelo, 29020 Bobbiano

**Comuni** : 1. Emilia-Romagna

## Profilo altimetro



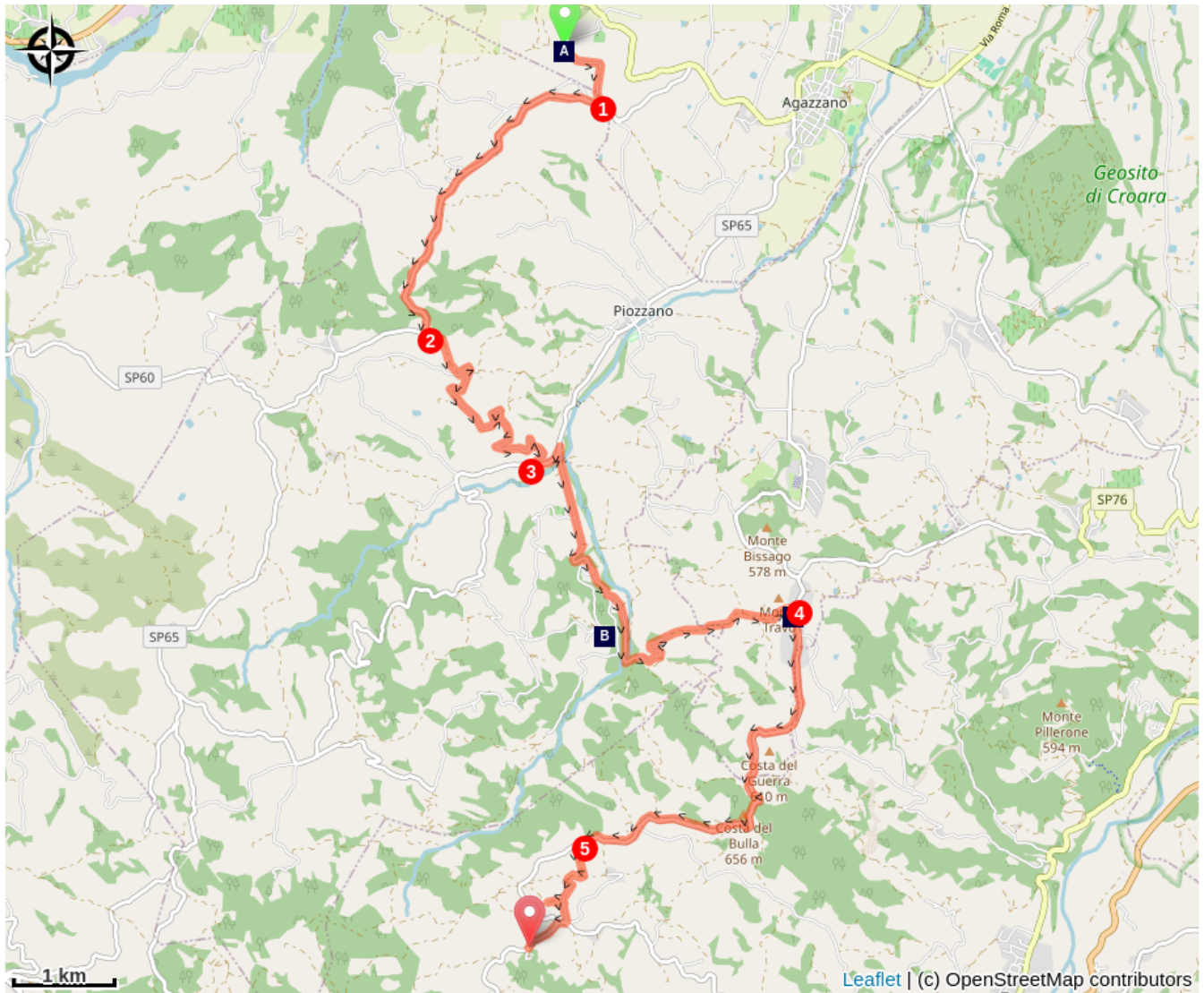
Altitudine minima 243 m



Altitudine massima 630 m

Dalla chiesa si prosegue verso sud sul tratto finale fino all'incrocio con una piccola strada asfaltata:

1. Svoltare a destra su questa strada (strada Montecanino) che risale il crinale e costeggia le aziende agricole. A Vezzanino si prosegue sulla strada principale a sinistra prima di passare sotto Montecanino e scendere verso sud senza preoccuparsi degli incroci a destra fino a Poggio Arena.
2. In una marcata curva a destra della SP65, prendere il sentiero in pietra sulla sinistra in direzione di Poggio Arena. Nella discesa verso l'incrocio successivo, si gira a sinistra, lasciando sulla sinistra le frazioni di Pomaro e Basantico per raggiungere una strada asfaltata in fondo alla valle.
3. Su questa strada si gira a sinistra in direzione di Piozzano, che si segue fino all'incrocio successivo, dove si cambia completamente direzione, girando a destra verso Montevantano basso. Si attraversa il ponte sul Torrente Luretta, la frazione di Guada e si prosegue verso sud, lasciando sulla destra le frazioni di Montebello, Monteventano e Bosco Nuovo. Si segue la strada lungo il torrente, che viene guardato o attraversato da un ponte, per poi salire con un sentiero tortuoso verso la cascina Val Luretta. Si svolta a destra sul sentiero in pietra che sale verso la frazione di Fragola prima di raggiungere il castello di Monticello presso una fontana e un monumento.
4. Si svolta a destra sulla strada che sale dolcemente lungo il crinale fino alla frazione La Moia, dove improvvisamente si raddrizza e svolta a ovest verso le case di Corradini. Si prosegue su questa stradina in direzione sud fino al secondo tornante, dove si abbandona definitivamente l'elettrodotto. Si prosegue verso ovest fino alla frazione di Case Rotte.
5. Prima della casa si gira a sinistra e si percorre il sentiero in direzione sud attraverso i campi. Alla fine del sentiero si gira a destra e poi a sinistra per raggiungere le case di Cella, attraversate da due curve successive. Per raggiungere direttamente l'Agriturismo le Due Noci (case gialle), scendere e prendere il primo bivio a destra. Altrimenti, prendere la successiva strada asfaltata (SP63), girare a destra e raggiungere la chiesa e la vicina torre, ben visibili a 500 m.

# Sulla tua strada...



-  Pieve di Verdeto (A)
-  Castello di Monticello (C)

-  Castello di Monteventano (B)

# Tutte le informazioni utili

## Comment venir ?

Trasporto


### **Autobus:**

*Travo :*

Seta, fermata Travo Casino Agnelli SS 45,  
linea E17 con collegamenti per Piacenza e Bobbio,  
linea E21 per Piacenza, tel 840-00.02.16/whatsapp  
334-21.94.058 (lun-sab 7-19), setaweb.it.

# Sulla tua strada...

---



## ← Pieve di Verdeto (A)

Bellissimo panorama dalle prime colline dell'Oltre Pavese in mezzo ai vigneti.

Credito fotografico : Amis St Colomban

---



## 🏰 Castello di Monteventano (B)

Grazie alla sua posizione strategica, il castello costruito nell'anno 1000 era un'importante fortificazione che fu distrutta da Federico Barbarossa nel 1164. In seguito è stato ricostruito più volte ed è appartenuto a diverse famiglie. L'ultima ristrutturazione risale al 1990. La sua torre è alta 30 metri. Di proprietà privata.

---



## 🏰 Castello di Monticello (C)

Il castello si trova in una posizione strategica su un crinale tra la Val Trebbia e la Val Luretta.

La sua esistenza è menzionata già nel 1372.

Durante la Seconda guerra mondiale, il 15 e 16 aprile 1945, fu teatro di una battaglia tra la resistenza e le forze al potere. Un monumento ricorda questa battaglia.