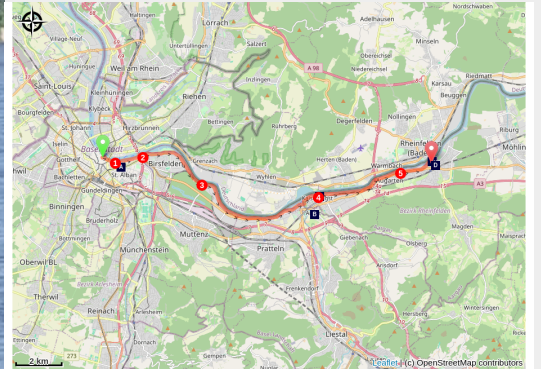


Basilea a Rheinfelden

Switzerland - Basel-Stadt



Bâle (Amis St Colomban)



Entrando gradualmente nel cuore della Svizzera lungo un fiume tumultuoso, allontanandosi gradualmente da una città internazionale attiva e sentendo la ricchezza economica di questo paese, ma anche la ricchezza storica di questa regione popolata molto presto lungo questo asse naturale.

La prima tappa del tour in Svizzera inizia a Basilea, città crocevia di grande importanza economica (industria chimica e farmaceutica) e culturale (numerosi musei di dimensione internazionale) senza dimenticare il suo patrimonio particolarmente ricco e conservato. Per entrare in questo nuovo paese, il percorso risale il Reno sulla sua sponda svizzera perché, oltre la città, il fiume delimita il confine con la Germania (Baden-Württemberg).

Informazioni utili

Pratica : A piedi

Durata : 5 h

Lunghezza : 18.5 km

Dislivello positivo : 228 m

Difficoltà : Facile

Tipo : Etape

Temi : Acqua

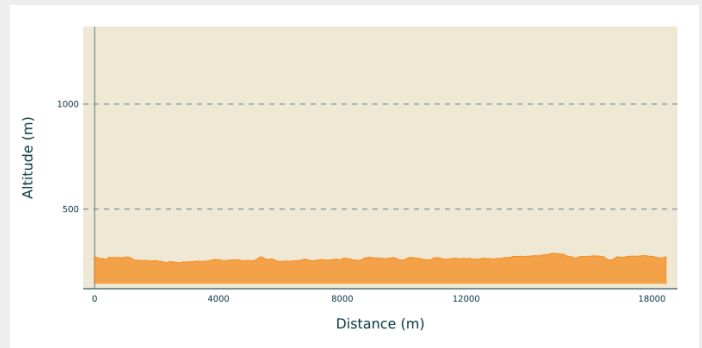
Itinerario

Partenza : Cattedrale di Basilea,
Münsterplatz 9, 4051 Basilea

Arrivo : Chiesa di San Martino,
Kircheplatz, 4310 Rheinfelden

Comuni : 1. Basel-Stadt
2. Basel-Landschaft
3. Baden-Württemberg
4. Aargau

Profilo altimetro



Altitudine minima 245
m

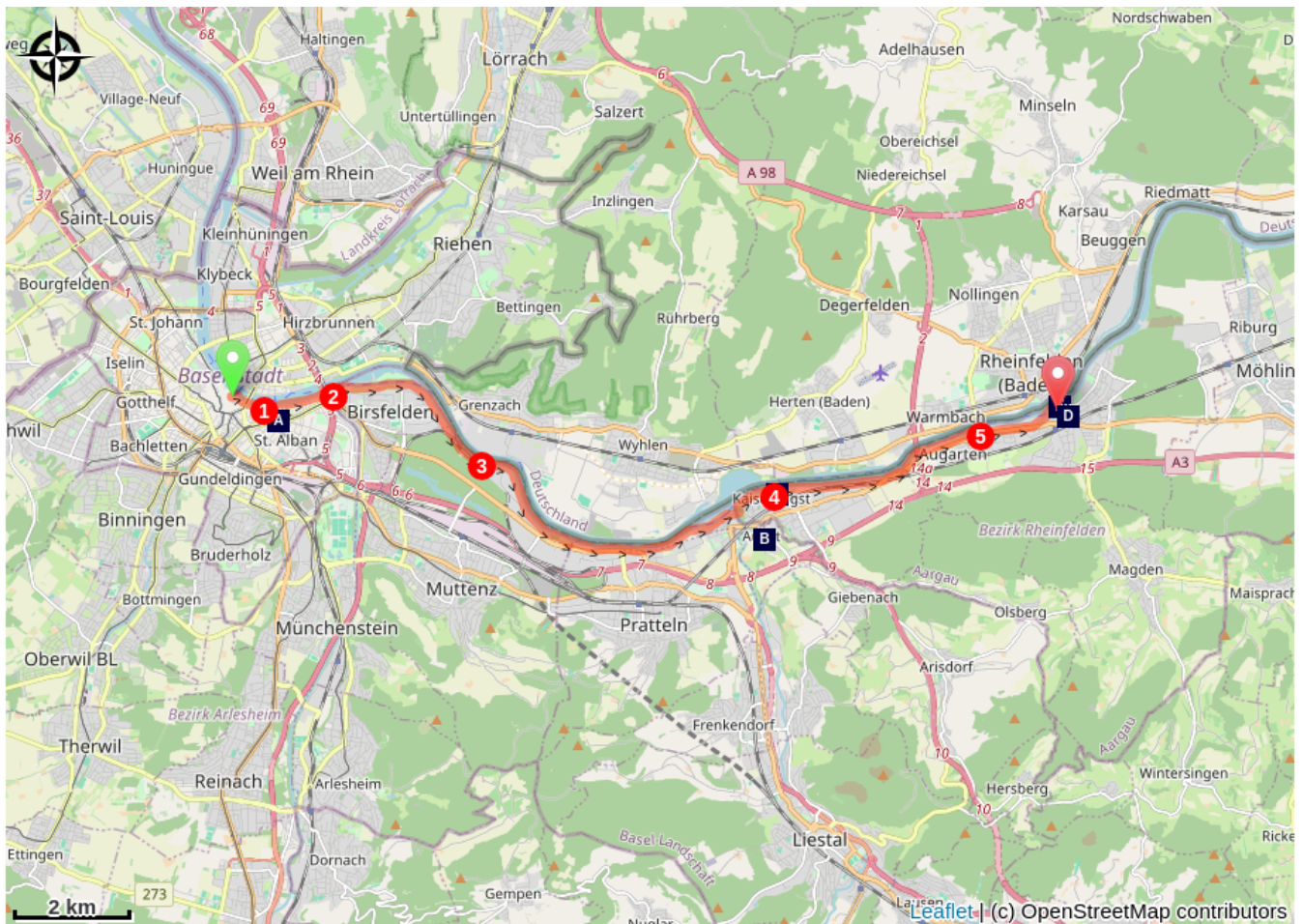
Altitudine massima 290
m

Il tour inizia nel cuore storico della città, presso la cattedrale gotica costruita nel XII secolo. Quindi raggiungere le piattaforme e seguire le indicazioni per Via Rhenana n. 60 (verde chiaro su segno giallo), passare sotto un primo ponte (Wettsteinbrücke):

1. Dietro un piccolo edificio, è possibile proseguire sulla riva o salire le scale (secondo dopo il ponte) per visitare la torre di Sant'Albano (consigliato). Attraversare il St Alban Rheinweg e prendere un passaggio pedonale diagonale che unisce la chiesa di St Alban. Proseguire lungo la chiesa sulla destra e risalire il St Alban Kirchrain per raggiungere la torre e il parco di St Alban. Dal parco si raggiunge la banchina attraversando la St AlbanTalstrasse e poi il torrente St Alban e lungo i bastioni.
2. Di nuovo sul Reno, dopo il ponte successivo (Schwarzwaldbrücke), attraversare un piccolo parco per raggiungere una passerella sul fiume Birse e tornare al Reno fino ad una chiusa. Alla fine della chiusa, si prosegue lungo il Reno nel porto di Birsfelden con le sue numerose attività fluviali. Il porto termina per un po' di tempo con un parco lungo la linea ferroviaria.
3. Gli impianti portuali riprendono in un anello del Reno: si prosegue il percorso sulla riva fino all'ingresso di Augst segnato da una chiusa e poi da una passerella sul fiume Ergolz. A Kaiseraugst è possibile proseguire sulle rive del Reno o fare una deviazione consigliata per visitare le terme romane e l'antica chiesa di San Gallo.
4. Per fare questo, dopo un campo sportivo e un vicolo, prendere il sentiero a destra, raggiungere Dorfstrasse attraverso un parcheggio e girare a sinistra alla seconda strada (Kirchstrasse) che porta alla chiesa di San Gallo e di nuovo al Reno. Dopo la città, si prosegue sulla pista lungo il Reno che passa sotto un ponte e attraversa un po' di verde prima di tornare in una città, Rheinfelden, punto d'arrivo della tappa.
5. Prima della piscina, il sentiero gira a destra lungo la Baslerstrasse ed entra nel centro città attraverso Habich Dietschy Strasse (leggermente inclinato sulla

sinistra). Al ponte, girare a destra in Tempelgasse per raggiungere la piazza della chiesa.

Sulla tua strada...



 Torre di San Albano a Basel (A)

 Museo e sito archeologico Augusta Raurica (B)

 Chiesa di San Gallo (C)

 Obertorturm (D)

 Municipio (E)

Tutte le informazioni utili

Sulla tua strada...



Torre di San Albano a Basel (A)

La torre e i bastioni vicini sono i resti delle fortificazioni medievali della città costruite a partire dal 1080.

[Scopri di più su di loro.](#)



Museo e sito archeologico Augusta Raurica (B)

Nel 43 a.C. il governatore della Gallia, Lucio Munacio Plancus, fondò la colonia romana di Augusta Raurica. Il sito archeologico e il suo museo forniscono informazioni sulle origini romane di questa città vicino a Basilea, la più antica città romana sul Reno nella sua parte superiore.

[Ulteriori informazioni.](#)



Chiesa di San Gallo (C)

La chiesa parrocchiale cattolica di San Gallo è composta da un coro rettangolare gotico a navata unica e dal resto degli elementi in stile barocco. Gli affreschi tardogotici con scene della vita della Vergine Maria e di San Gallo, aggiornati nel 1960-61, risalgono al 1460 e sono attribuiti alla scuola di Konrad Witz. La chiesa ha sostituito un santuario paleocristiano con un'abside. Le basi di un battistero del IV o V secolo sono state sgomberate nel 1964-65.

[Per saperne di più.](#)



Obertorturm (D)

Le fortificazioni della città furono costruite a partire dal XII secolo sotto il dominio della famiglia Zähringer. Durante la Guerra dei Trent'anni furono ampliati da bastioni e nel 1692 da una fortezza d'artiglieria. Le truppe francesi fecero saltare in aria gli ampliamenti e parte delle fortificazioni originali nel 1744 durante la guerra di successione austriaca. Nel corso del XIX secolo furono demolite altre parti della cinta muraria e diverse torri; oggi il centro storico conserva la metà dei suoi bastioni.

[Scopri di più.](#)



Municipio (E)

Il municipio è costituito da quattro ali, risalenti al XIV secolo, raggruppate intorno ad un cortile interno. Grandi parti furono distrutte da un incendio nel 1531 e ricostruite nel XVII-XVIII secolo, cosicché oggi predomina lo stile barocco. La caratteristica dominante che attira l'attenzione è una torre di sette piani in Marktgasse.

[Scopri di più.](#)