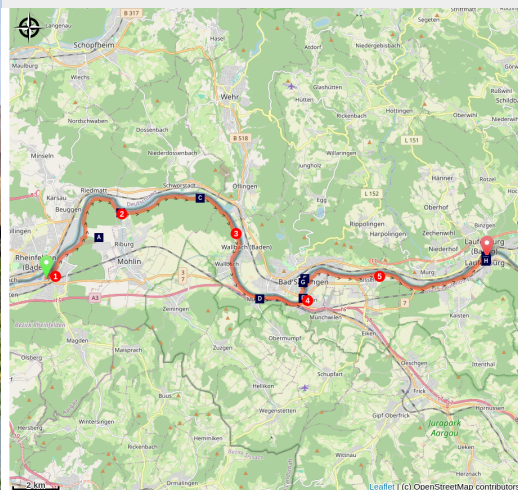


Rheinfelden a Laufenburg

Switzerland - Aargau



Bad Säckingen (Amis St Coloman)



Dopo le successive conurbazioni del giorno precedente, l'itinerario si svolge ora principalmente nel cuore della natura, nel fresco del tumultuoso fiume di montagna e con un'alternanza di boschi, campi coltivati e villaggi turistici.

Sempre sul versante svizzero del Reno, ma il terreno non è pianeggiante, con molteplici salite e discese per aggirare paludi, centrali idroelettriche, resti di torri romane e castrum. Tuttavia, con un'incursione sul lato tedesco per visitare la chiesa di St Fridolin (un altro monaco irlandese) a Bad-Säckingen.

Informazioni utili

Pratica : A piedi

Durata : 7 h

Lunghezza : 30.1 km

Dislivello positivo : 545 m

Difficoltà : Media

Tipo : Etape

Temi : Acqua

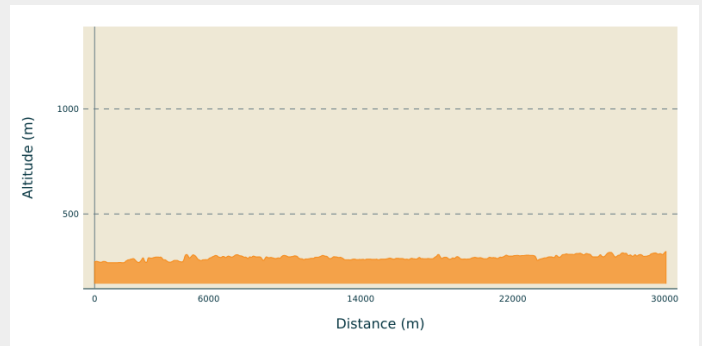
Itinerario

Partenza : Chiesa St Martin, Kircheplatz, 4310 Rheinfelden

Arrivo : Chiesa Sankt Johann, Schlossbergsteig 197, 5080 Laufenburg

Comuni : 1. Aargau
2. Baden-Württemberg

Profilo altimetro



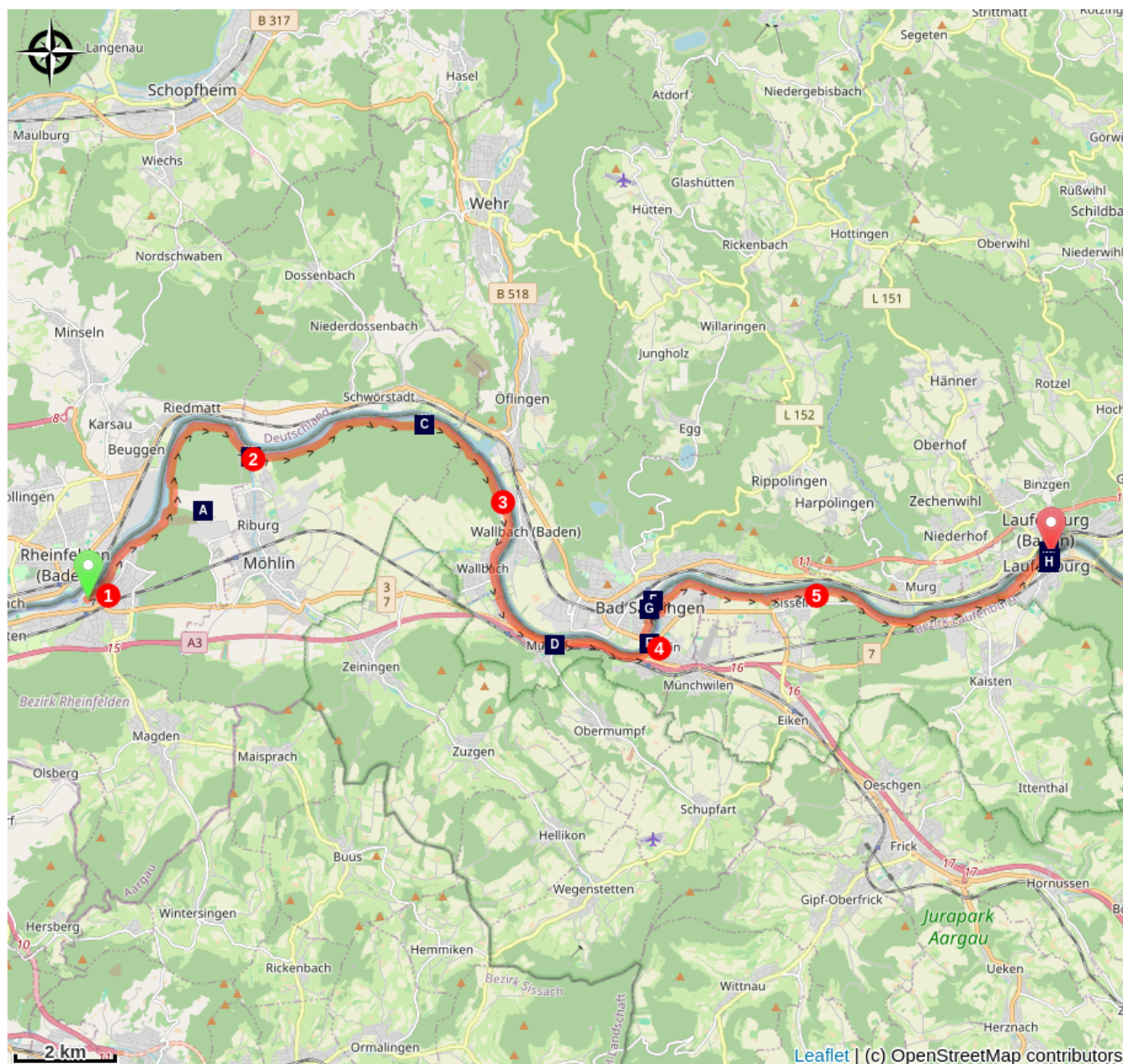
Altitudine minima 268 m









Altitudine massima 321 m

Lasciando la chiesa sulla destra, attraversare la piazza in diagonale per raggiungere Untere Kirchstrasse e poi in asse il passaggio Fluhgässli prima di svoltare a sinistra (Brodlaube). Raggiunta la Kupfergasse, svoltare a destra, attraversare le mura sotto la torre Storchennesturm e attraversare il torrente Magdener:

1. Di fronte al parco cittadino, girare a sinistra per raggiungere il Reno e il sentiero 60 Via Rhenana. Due centrali idroelettriche delimitano un anello del Reno e un sentiero forestale su questa riva e le colture sull'altra riva esposta a sud.
2. Le due anse successive del fiume e due torri di guardia di epoca romana delimitano una riserva forestale naturale, mentre sull'altro lato è chiaramente visibile la città tedesca di Schwörstadt con il suo castello.
3. Il bosco si ferma per lasciare il posto a zone agricole tra cittadine come Wallbach e Mumpf, dove merita una visita la chiesa di San Martino del X secolo.
4. Nel villaggio successivo (Stein) è possibile proseguire sulla riva svizzera o visitare la città tedesca di Bad Säckingen (consigliato) prendendo il primo ponte da Rheinfelden, Fridolinsbrücke, con la statua del santo irlandese qui presente nel VI secolo. Alla fine del ponte, girare a destra per raggiungere il bordo del Reno, passare davanti alla cappella di San Pietro e Paolo ed entrare nel parco di Castel Schönau. Attraversarla in diagonale e, all'uscita, girare a sinistra in Schönaugasse e poi a destra in Wernergasse per raggiungere Münsterplatz e visitare la Basilica di St Fridolin. Il ritorno in Svizzera avviene attraverso uno storico e magnifico ponte, il Rheinbrücke, il più lungo ponte coperto in legno d'Europa.
5. Il successivo villaggio svizzero (Sisseln) segna nuovamente l'ingresso in un'area boschiva prima di raggiungere Laufenburg. Avanzare attraverso la città rimanendo sulle rive del Reno fino alla fine di un'area picnic. Girare a destra, attraversare la Untere Wassengasse e prendere la Herrengasse di fronte per raggiungere la chiesa.

Sulla tua strada...



- | | |
|---|---|
|  Torri di foratura della salamoia (A) |  Torri Romane (B) |
|  Castello di Schwörstadt (C) |  Chiesa di San Martino (D) |
|  San Fridolin (E) |  Torre di Gall (F) |
|  Cattedrale di San Fridolin (G) |  Castello (H) |
|  Chiesa di San Giovanni (I) |  Punto di vista panoramico (J) |

Tutte le informazioni utili

Sulla tua strada...



Torri di foratura della salamoia (A)

Fino al 1844 la Svizzera era obbligata a importare sale. La scoperta di depositi di sale sulle rive del Reno, in particolare, lo ha reso autosufficiente. La più antica delle saline è stata chiusa nel 1942. Le torri di legno sono i resti.



Torri Romane (B)

Il sentiero passa tra le fondamenta di due torri quadrate romane che segnavano l'ingresso di un campo fortificato.



Castello di Schwörstadt (C)

In Germania, sull'altra sponda del Reno spicca il castello di Schwörstadt, i cui resti risalgono al 1280, uno dei tanti castelli che controllavano il Reno. Il nuovo edificio risale al 1834.

[Per saperne di più.](#)



Chiesa di San Martino (D)

Sebbene la chiesa sia stata menzionata per la prima volta in documenti nel 1302, diverse indagini archeologiche e confronti incrociati indicano che è stata costruita nel X secolo come chiesa del monastero di Säckinggen. Il coro fu demolito nel 1956/57 e sostituito da un nuovo edificio circa tre volte più grande dell'originale.

[Per saperne di più.](#)



San Fridolin (E)

San Fridolin è un monaco irlandese, "apostolo dell'Alemania". Abate di Sant'Ilario a Poitiers, fondò un'abbazia a Bad Säckingen e morì intorno al 540, quando San Colombano nacque in Irlanda.

[Per ulteriori informazioni.](#)



Torre di Gall (F)

La Gallusturm fu costruita nel 1343 come frangiflutti dopo un'alluvione che colpì la città dell'isola in quel periodo perché il Reno si diramava in un ramo principale e in un ramo settentrionale che circondava la città.



Cattedrale di San Fridolin (G)

La chiesa del monastero fu costruita in stile romanico, ricostruita in stile gotico dopo un incendio nel XIV secolo e rinnovata nel XVII e XVIII secolo con elementi di stile barocco. I resti di San Fridolin sono ora conservati nella cappella di Fridolin, sul lato destro del coro, in un santuario d'argento riccamente decorato.

[Per saperne di più.](#)



Castello (H)

I resti del castello occupano un promontorio roccioso che si protende nel Reno e lo costringe ad affondare in un letto profondo e stretto. Le rapide del Reno sono l'origine del nome della città ai piedi del castello, che risale al XV secolo.



Chiesa di San Giovanni (I)

L'attuale chiesa fu costruita tra il 1439 e il 1510.

[Per saperne di più.](#)



☞ Punto di vista panoramico (J)

Il ponte sulle rapide del Reno, stretto tra due promontori rocciosi, offre una vista libera sulle due città omonime.