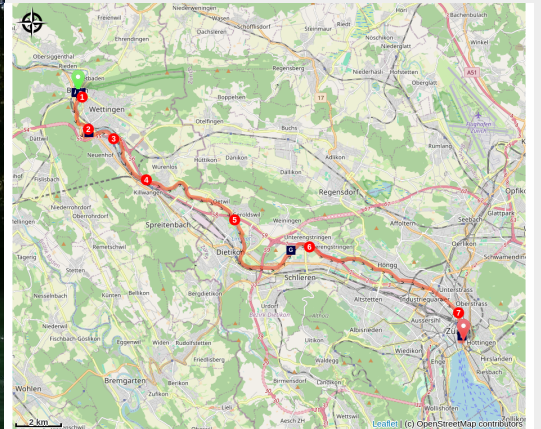


Baden a Zurich

Switzerland - Aargau



Zurich (Amis St Colomban)



Per quanto possibile vicino all'acqua in natura per la prima metà della tappa, è difficile ignorare l'intensa attività economica avvertita dal rumore che genera, in particolare quello del traffico ferroviario, stradale e aereo, che sta gradualmente aumentando. Tuttavia, offre nelle città attraversate la possibilità di conoscere la storia antichissima di questa valle con i suoi riferimenti romani e le sue abbazie.

Nella maggior parte dei casi, la valle della Limmat sorge lungo la sua riva destra seguendo le indicazioni gialle "Wanderweg", "Limmatuferweg" o "Klosterweg", e diventa sempre più urbana man mano che si avvicina a Zurigo. Ma il monitoraggio del corso d'acqua sotto gli alberi aiuta ad evitare il traffico stradale e le attività economiche in una regione industrializzata che ha conservato alcune aree agricole principalmente su questa riva.

Informazioni utili

Pratica : A piedi

Durata : 7 h

Lunghezza : 28.1 km

Dislivello positivo : 332 m

Difficoltà : Media

Tipo : Etape

Temi : Acqua

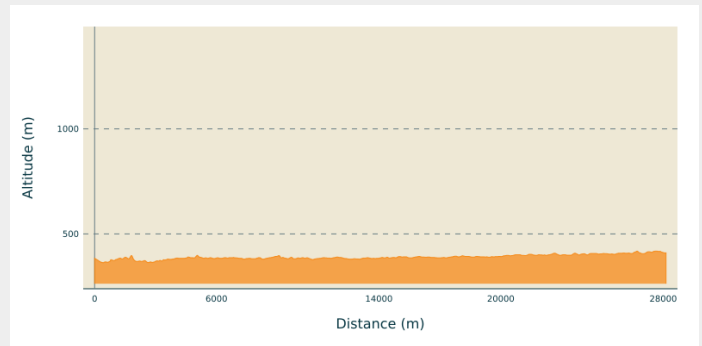
Itinerario

Partenza : Chiesa Sta Maria, Kirchplatz 8,
5400 Baden

Arrivo : Cattedrale, Grossmünsterplatz,
8001 Zurigo

Comuni : 1. Aargau
2. Zürich

Profilo altimetro



Altitudine minima 363
m

Altitudine massima 418
m

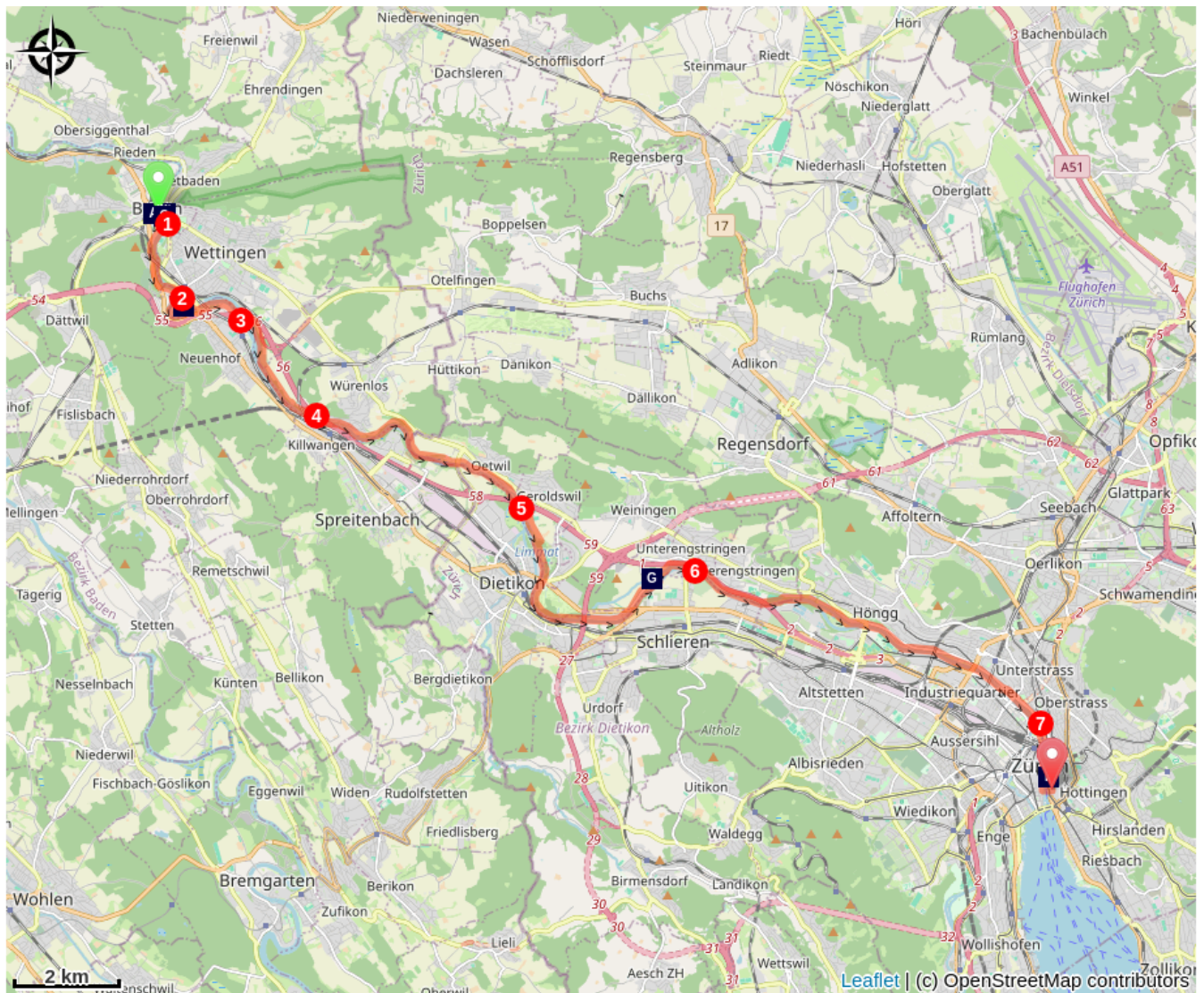
A nord-est di Place de l'Église, prendere le scale per Obere Halde e girare a destra in questa strada che scende lungo le case e i bastioni. Al suo termine, raggiungere la Limmat a sinistra da Im Graben e la Von Rechenberg Weg che passa sotto un ponte stradale alto:





1. Sulla riva sinistra della Limmat, il Wanderweg lascia una diga con un passaggio pedonale e ciclabile e un ponte ferroviario, salendo e scendendo un po' su e giù da questo lato della valle. Il percorso vincolato dalle anse del fiume non è rettilineo.
2. Sulla passerella successiva, attraversare la Limmat, seguire l'anello del fiume ai piedi dell'abbazia di Wettingen fino al ponte coperto che riporta all'altra sponda. Dopo una diga, il fiume si allarga e passa sotto l'autostrada A1/A3, molto trafficata e rumorosa.
3. Dopo il ponte sotto l'autostrada, girare subito a destra per raggiungere un ponte pedonale che costeggia l'autostrada e attraversa la Limmat. Aderire alla banca di destra che sarà seguita fino a Zurigo. Il sentiero "Limmatuferweg" si allontana dall'autostrada e trova un po' di tranquillità ai margini dei campi coltivati fino a Würenlos.
4. Passare di nuovo sotto l'autostrada e ritrovare il silenzio della campagna fino a raggiungere l'abbazia benedettina di Fahr nel suo ambiente verde. Poco dopo si susseguirono due città, Oetwil an der Limmat e Geroldswil, le cui abitazioni scendevano fino alla riva e dove l'autostrada passava di nuovo sopra le loro teste.
5. Oltre a ciò, il sentiero "Klosterweg" si trova ancora nella natura incontaminata di questa sponda, a differenza dell'altra sponda che ospita Dietikon e una continuità di città fino a Zurigo.
6. Il percorso ritorna per l'ultima volta sull'autostrada quando ancora entra in riva al mare nelle città suburbane e nella conurbazione di Zurigo, la più grande città




della Svizzera.

7. All'Hotel Marriot, prendere la passerella sulla destra per raggiungere il parco dall'altra parte. Seguite questa riva oltre la stazione fino al quarto ponte (Münsterbrücke) accanto al Fraumünster che conduce alla cattedrale ben visibile sull'altra riva.

Sulla tua strada...



-  Torre della città (A)
-  Ponte di legno coperto (C)
-  Abbazia di Wetzigen (E)
-  Monastero di Fahr (G)

-  Museo di Storia (B)
-  Locanda Sternen (D)
-  Zurich (F)

Tutte le informazioni utili

Sulla tua strada...



Torre della città (A)

Questa torre fu costruita a metà del XV secolo e fungeva da porta d'ingresso alla città a nord. Oltre al castello del balivo, è l'unica parte completamente conservata delle fortificazioni della città medievale. La torre alta 56,45 metri è un punto di riferimento della città.


Per saperne di più.



Museo di Storia (B)

Il Museo storico di Baden racconta la storia di questa città storicamente importante, dalle origini romane al Medioevo fino al passato recente.

[Per saperne di più.](#)



Ponte di legno coperto (C)

Il Baden è stato un importante crocevia di itinerari fin dall'epoca romana con un percorso principale da Augusta Raurica (Augst) a Vindonissa (Windisch) via Vitodurum (Winterthur) e Brigantium (Bregenz) e un altro itinerario che si dirama verso Turicum (Zurigo) e più avanti verso i passi alpini. In epoca romana, ad esempio, esisteva già un ponte sulla Limmat vicino ai termini di Aquae Helveticae. La prima menzione di un ponte in questa località risale al 1242. Questa prima struttura ha probabilmente sostituito una risalente all'XI secolo. Nel corso dei secoli, il ponte è stato distrutto almeno quattro volte da inondazioni, ghiaccio o guerre.

Per saperne di più sul ponte.



Locanda Sternen (D)

Il più antico ostello della Svizzera.

Credito fotografico : Amis St Colombar



Abbazia di Wettingen (E)

Ex monastero cistercense, il monastero di Wettingen è di grande importanza culturale e storica. Da quando i monaci furono costretti a lasciare il monastero quando fu sciolto nel 1841, l'abbazia di Wettingen-Mehrerau è direttamente subordinata alla Santa Sede a Roma. Nella chiesa gotica del monastero non perdetevi il magnifico coro e il chiostro con il Bambino Gesù di Wettingen.

[Scoprite di più sul monastero.](#)

Credito fotografico : Amis St Colomban



Zurich (F)

Con 400.000 abitanti, Zurigo è di gran lunga la città più grande della Svizzera. In origine era una base romana chiamata Turicum con una casa doganale e un castrum. Oggi Zurigo, la città del riformatore Huldrych Zwingli, è diventata la metropoli economica della Svizzera. Con la più grande stazione ferroviaria e il più grande aeroporto della Svizzera, la città di Zurigo è uno snodo per il traffico continentale. Le sue banche e assicurazioni ne fanno la principale piazza finanziaria internazionale della Svizzera. La città è anche sede del Politecnico federale e dell'Università, le due maggiori università svizzere. Ma con la sua posizione sul lago, Zurigo è anche un centro turistico con il suo centro storico ben conservato e la sua offerta culturale.

[Scoprite di più.](#)



Monastero di Fahr (G)

Fondata nel 1130, l'Abbazia di Fahr è un'abbazia di monache benedettine che, insieme all'abbazia dei monaci benedettini di Einsiedeln, forma un doppio monastero sotto l'autorità dello stesso abate. È l'ultimo doppio monastero del mondo cristiano con 25 monache in Fahr e 60 monaci a Einsiedeln.

[Per saperne di più.](#)